

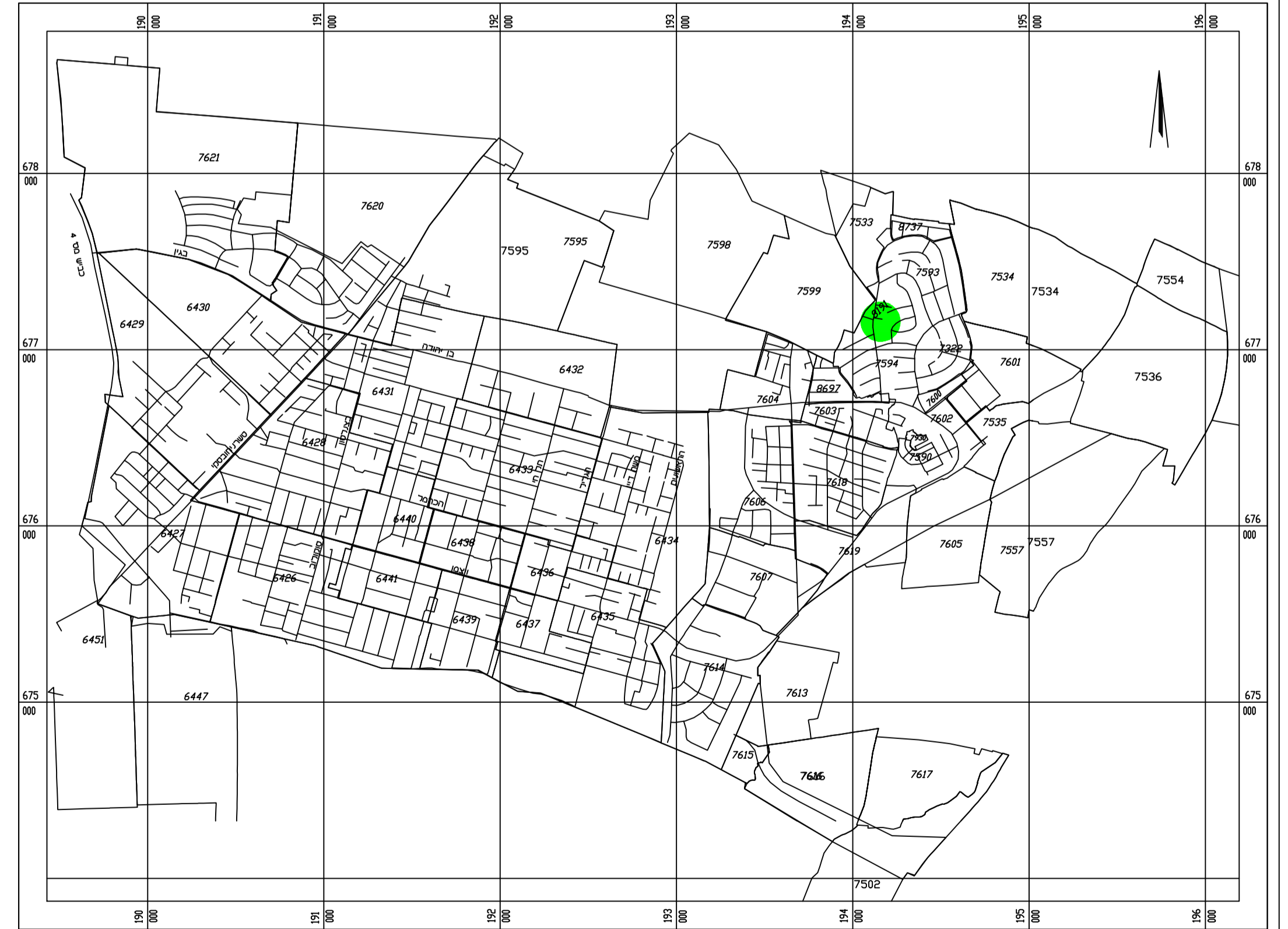
מצב מאושר

מס' 405-0600189


כס"מ קו"ל 15\סח
רח' תרי עשר 49
כפר סבא

נספח לתכנית		גליון 1 מתוך 1
תחולה	רקע	
תיאור תאריך עריכת הנספח	29.01.2018	
רשימת התרשימים	קני"מ	
מצב מאושר	1-250	
תרשים סביבה	1-	
תרשים התמצאות	140000	
שם תרשים	-	
שמות וחתימות:		
עורך הנספח	שם: ארייס אריה	חתימה:
	תאריך: ---	

תרשים התמצאות 1:40000

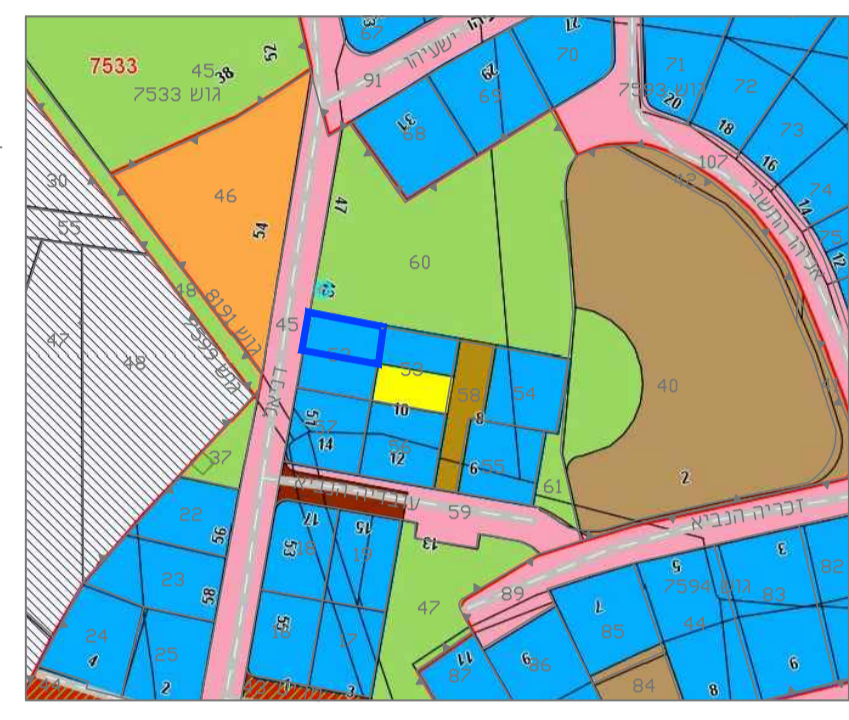


- מיקרא
- גבול תכנית אמיתי
- קו בניו
- דרך מאושרת
- דרך מוצעת
- ש.צ.9
- מגורים ב'
- מגורים א' עפ"י מבא"ח
- רוזטה

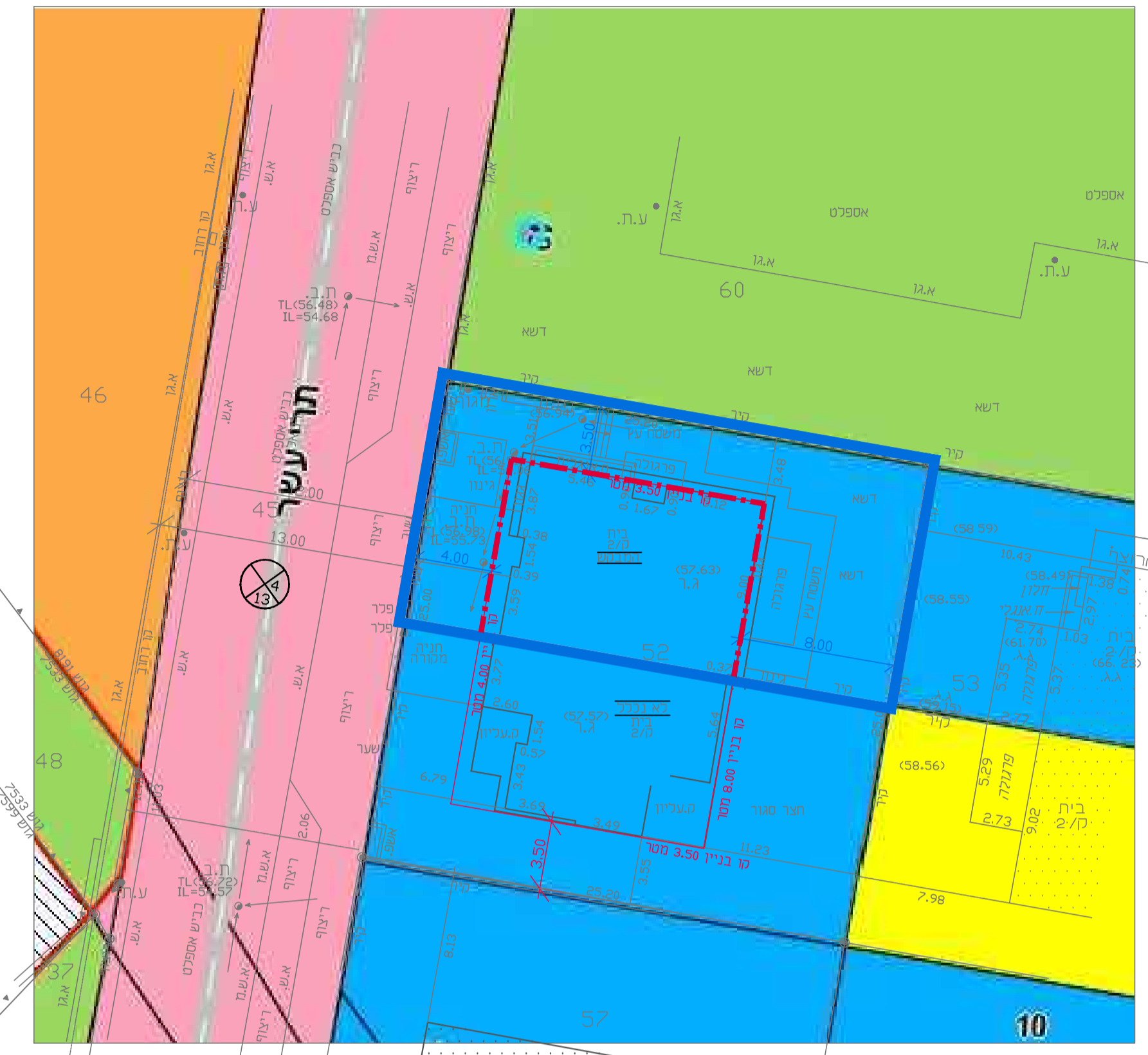


מחוז נפה
מרכז נפה
פתח תקווה
כפר סבא
גוש 8191
חלקה 52
השטח 0.630 ד.מ.
הוכן בשביל
כתובת העבודה: תרי עשר 49א, 49ב
מסרת הרוכנית: תכנון

תרשים סביבה קנ"מ 1:2500



מפה טופוגרפית



מספר סידורי: 191-5211


מס' תר.	מס' תוכנית	מס' חלקה	שטח	מס' חלקה	מס' תר.
010					1
010					2
010					3
010					4
010					5
010					6
011					7
011					8
015					9
023					10
025					11
025					12
025					13
025					14

מיקרא:

ח.ע.	עמוד השמל
ט.ע.	עמוד סלפון
ע.ת.	עמוד תאורה
א.ש.	אבו שפה
א.ג.	אבו גו
#	ריצוף משולב
2/ק.	מבנה 2 קומות
אס.	גובה ראש קיר
ג.ר.	גובה רצפה בבית
ג.ב.	גובה בטון בבית
(411.42)	גובה קרקע
(412.92)	שוחה כליית
ת.ב.	שחת ביוב
ת.ג.	שחת ניקוז
מ.אספלט	קצה אספלט
מ.מדורו	קצה - סוף מדורו
טל.	עומק שוחה

מספר חלקה 52
גבול חלקה 11.11

מס' מגרש אירעי [1]



אני מאשר בזה כי מפה זו היא העתק נכון של המפה הטופוגרפית שהכנתי על סמך מדידה שהסתיימה ביום 05.09 שנת 2017 וכי כל הפרטים שצוינו במפה הם מדויקים ודרגתה היא א'. המפה בוצעה בהתאם לתקנות המודדים (מדידה ומיפוי) התשנ"ח-1998.

מסארוה חוסאם - מודד מוסמך מ.ר. 894
 טי"בה משולש 40400 סל. 0522-650723
 טלפון: 09-7990140
 פקס: 09-7996748
 EMAIL: MHMED@BEZEQINT.net



הערה:
 יש לקבל אישור רשמי לחכונ ובויה לפי כל תוכן
 העבודה משורה לנשדות בקורג - סכ 410 . סכ 224
 העבודה חבוססת על תצ"י 413/2003
 יש לקבל אישור רשמי לרופקסת
 ותוספתין בין המונגייט ופי גנירס
 שטח הביצוע של העבודה הפלמסרית: דיסטוסס
 שטח הביצוע של העבודה האקססורית: דיסטוסס איון
 קור בניו והפסקת הרו סטו אישר ובדיקת הערייה
 לפני כל פעולה תכנית או קניינית
 רופרה חבוססת על ת.ב. ע.כ.מ/15/וירד