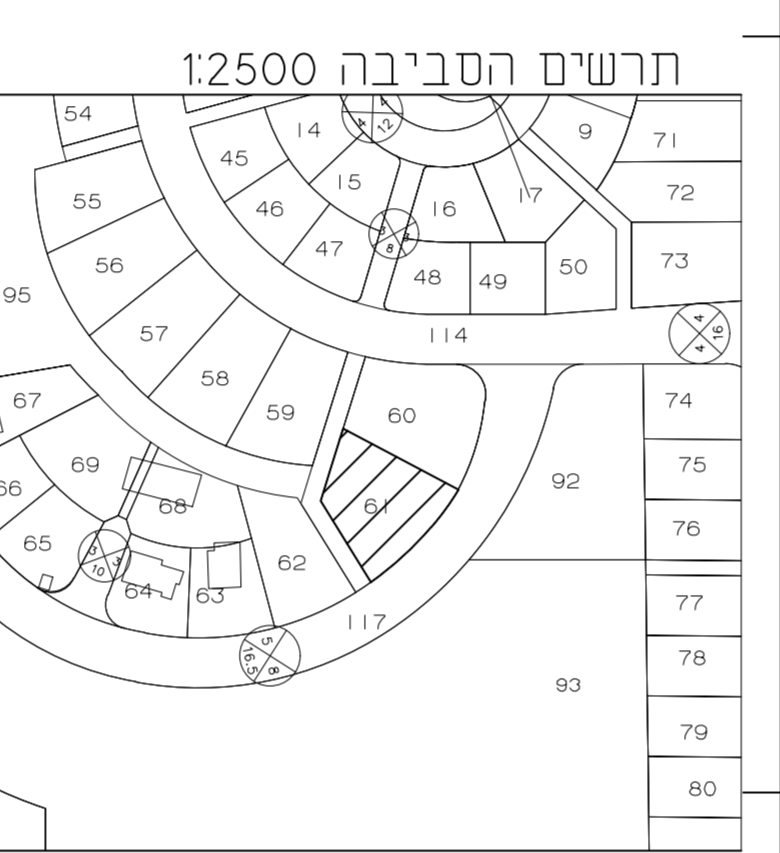


מפה טופוגרפית
 קני"מ 1:250
 ממוזג
 נפה
 מקום
 גוש 9081
 חלקה 61
 שטח 1.233 ד.מ.
 הוכן עבור

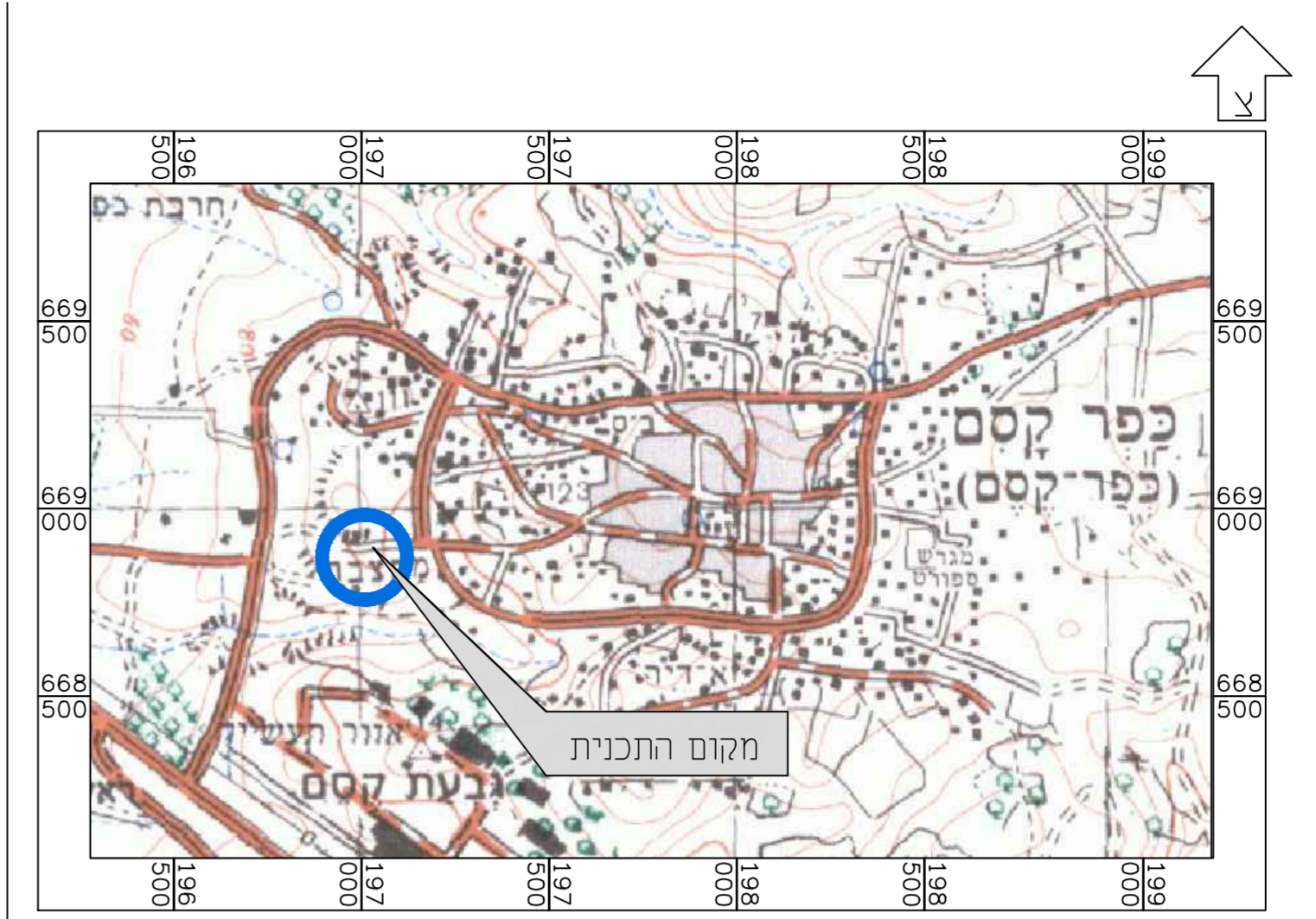
- מקרא מצב מאושר**
- אזור מגורים ג' - 4 קומות
 - שני
 - דרך מאושרת
 - גבול תכנית
 - קו בניין מתכנית ק/7
 - 61 מספר חלקה
 - 000 מספר הדרך
 - 5 קו בניין
 - 00 רוחב הדרך



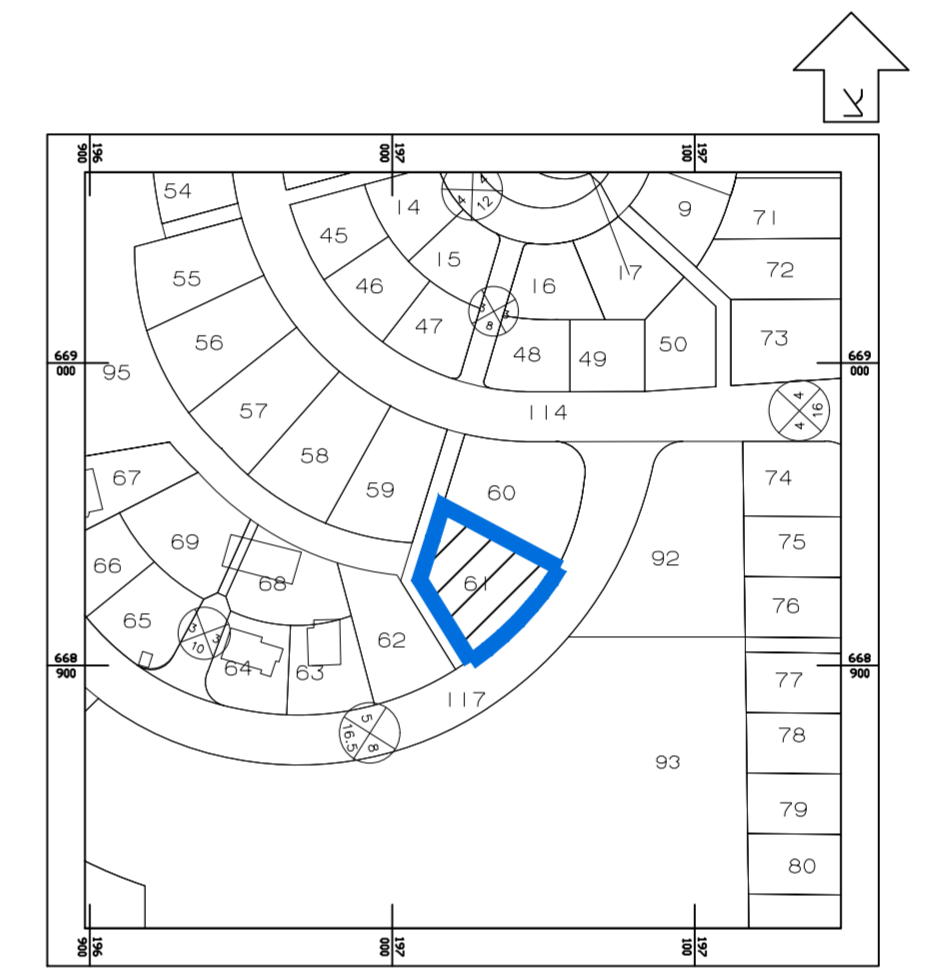
הערות:
 1. התוכנית מבוססת על: ק/7.
 2. גבולות ושטח החלקה לפי מפת גוש 9081.
 3. התוכנית קשורה לרשת הארצית החדשה.

מזהר עיסא
 מודד מוסמך (809)
 23/10/2017
 ת.ד. 2049 / טל: 0544646890 / 03-9071446
 E-mail: modhar@bezeqint.net

מצב מאושר
 קנ"מ 1:250
 לפי תכנית ק/7



תרשים להתמצאות כללית
 קנ"מ 1:25000



תרשים לסביבה הקרובה
 קנ"מ 1:2500

חוק התכנון והבנייה, התשכ"ה - 1965 תכנית מפורטת	
מס' 451-0611772	
שינוי בקווי בניין - מגרש 147	
תשריט מצב מאושר גליון 1 מתוך 1	
מחוז	המרכז
מרחב תכנון מקומי	קסם
רשות מקומית	עיריית כפר קאסם
ישוב	כפר קאסם
תאריך	19/01/2018
שם הנספח	קנ"מ
מצב מאושר	1 : 250
תרשים סביבה	1 : 2500
תרשים נוסף	-
תרשים נוסף	-
תמונה נוספת	-
חותמות מוסד תכנון:	
גושים וחלקות בתכנית:	
גוש	סוג גוש
9081	מוסדר
61	חלקות בשלמותן
--	חלקי חלקות
שמות וחתימות:	
עורך התוכנית	שם: בדיר אחסאן
תאגיד:	שם התאגיד
חתימה:	חתימה: