

מס' 0410209-411

שם התכנית
שז"ר 13 יהוד




תשריט מצב מאושר גליון 1 מתוך 1

מחזור	מרכז
מרחב תכנון מקומי	יהוד- נווה אפריים
רשות מקומית	יהוד מונוסון
ישוב	יהוד מונוסון
תאריך	27.12.17
שם התרשים	קני"ם
מצב מאושר	1:250
תרשים סביבה	-
תרשים נוסף	-
תרשים נוסף	-
תמונה נוספת	-

שמות וזחתימות:

עורך התוכנית	שם: אהרון דרורי - אדריכל	זחתימה:
	ת.ד.: 055059331	

מקרא
מצב מאושר

-  מגורים א'
-  דרך מאושרת
-  גבול תכנית
-  קו בנין
-  רזזטה

יהוד

גוש: 6694

חלקה: 77

הוכן בשביל: הבעלים

השטח: 2.180 ד"מ

- לוח שטחים
1. חלוקה
- [1] = 0.074
 - [2] = 0.952
 - [3] = 0.976
 - [4] = 0.178
- (77) = 2.180

הערה:

- 1. הגבהים והקואורדינטות קשורים לדשת נקודות הבקרה של יוד
- 2. H=49.50 שגרבריה X = 139111.64 Y = 160568.83 UPG
- 3. H=46.51 שגרבריה X = 139221.45 Y = 160545.70 UPG

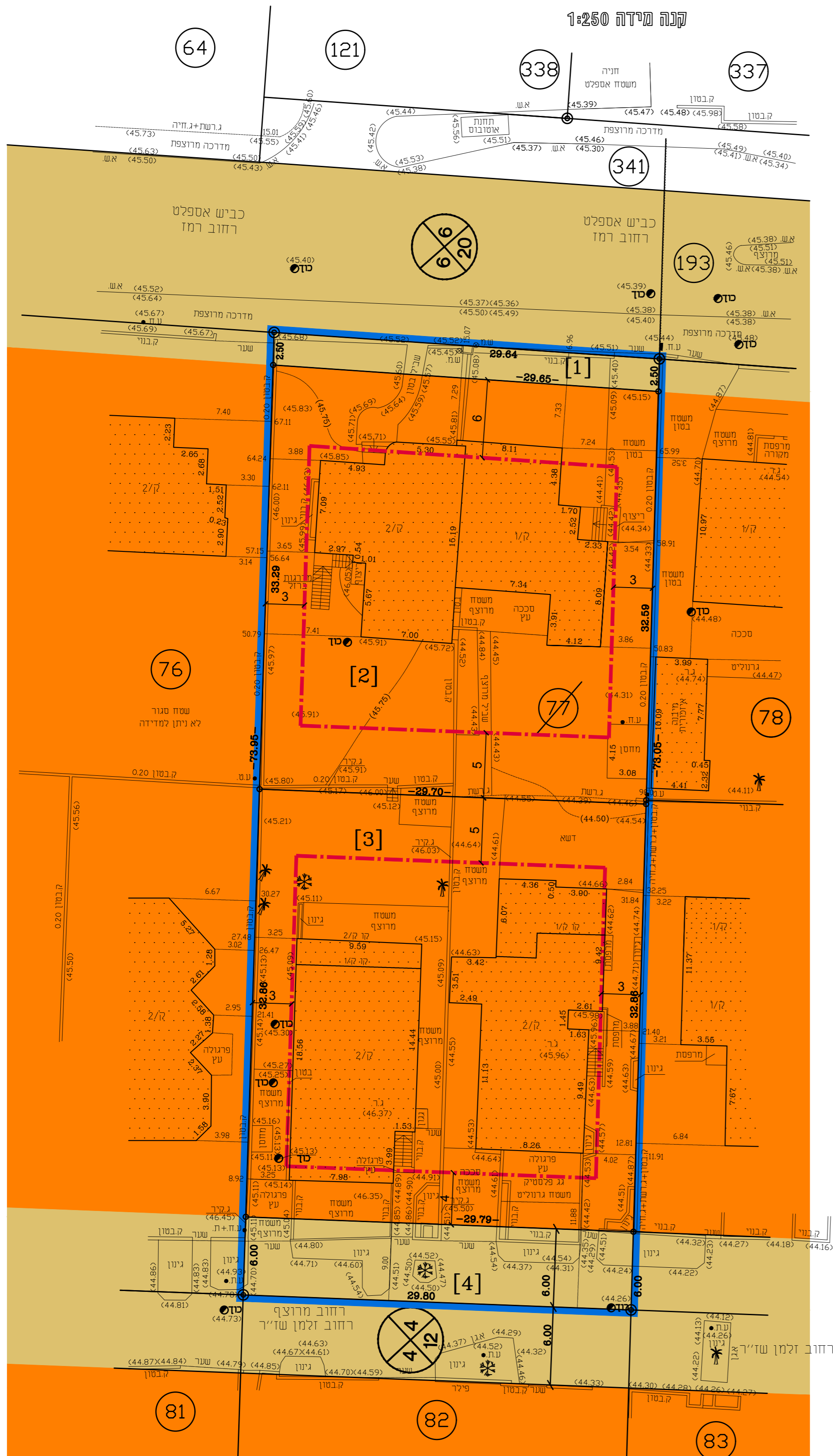
הערות:

- 1. המטרה של שמה נערכה המפה: תכנון
- 2. שיטת ביצוע העבודה הפלנימטרית - דיסטומט
- 3. שיטת ביצוע העבודה האלטימטרית - דיסטומט ואיוון
- 4. הגבולות ושטח חולקה 77 מבוססים על מפת גוש 6694
- 5. הגבהים קשורים לדשת הגבהים הארצית
- 6. המפה קשורה לדשת הארצית
- 7. הגבהים רשומים בסגורים
- 8. טרם תחילת תכנון יש לקבל אישור והנחות הרשיות

מפה טופוגרפית

קנה מידה 1:250

מספר סידורי: 2008-388A



המפה עודכנה בתאריך:

לא לצרכי רישום

MAIL: LLMODED@ZAHAV.NET.IL תאריך:

לייפמן לאוניר, מודד מומתן. ת.ד. 9312 פתח תקווה 49193

טל': 03-9310021, 0522-959820, פקס: 0774959820

זחתימה
מ.ר. 832

זחתימה
מ.ר. 832