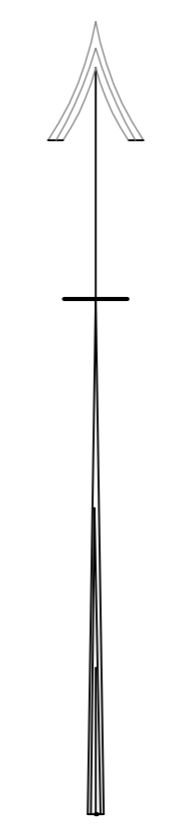
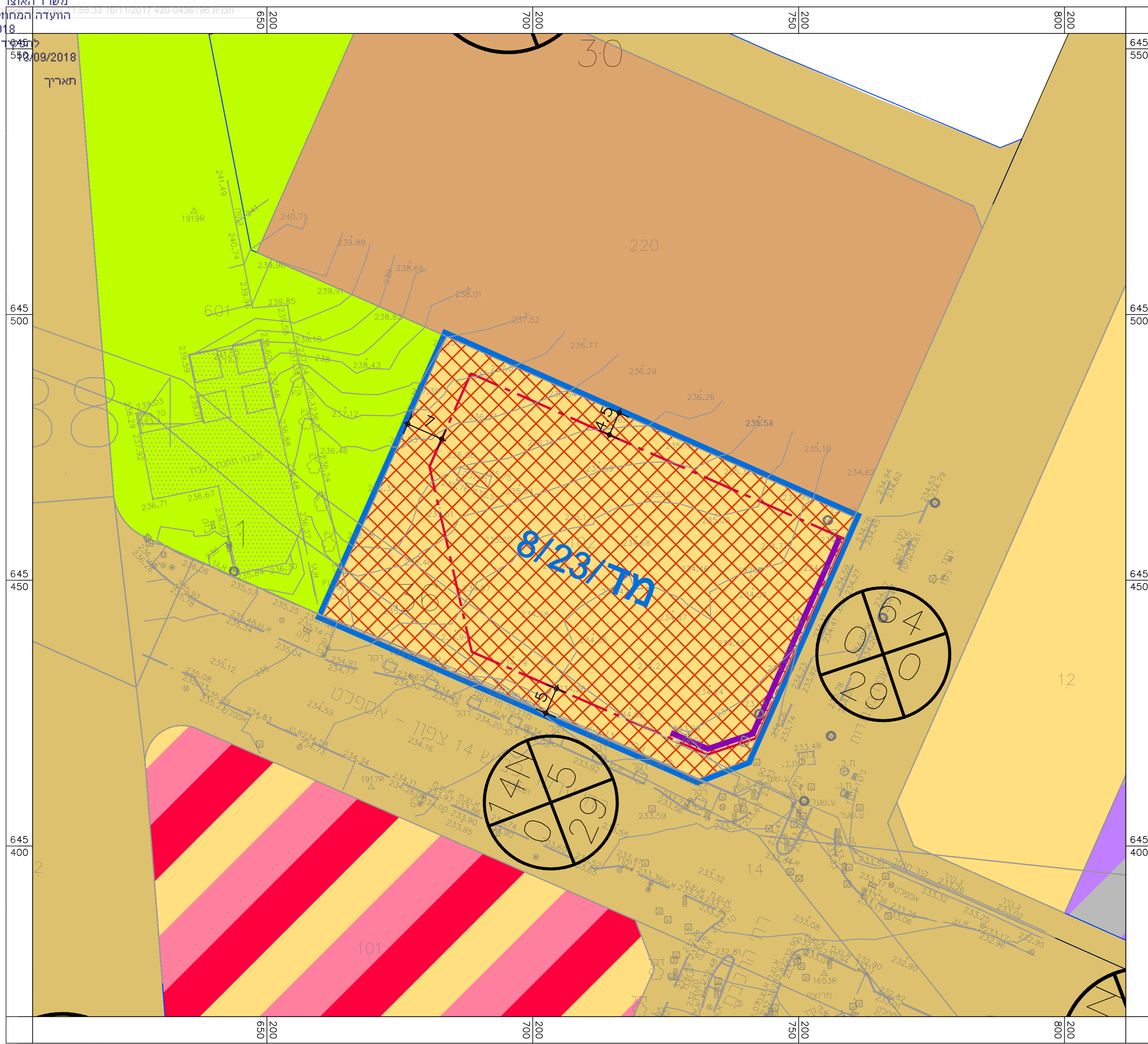








תשריט מצב מאושר







420-0436196

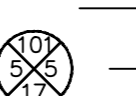
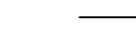

מד\23\15- "עד 120" דיור מוגן

נספח לתכנית		גליון 1 מתוך 1	
תחולה	רקע		
תיאור			
תאריך עריכת הנספח	16/11/2017		
רשימת התרשימים	קני"מ		
קומפילציה	1500		
שם תרשים	-		
שם תרשים	-		
שם תרשים	-		
שמות וזחתימות:			
עורך הנספח	שם:	אדרי יוסי סיון	זחתימה:
	תאריך:	יסקי-מור-סיון	



-  גבול תכנית
-  גבול גוש ומספרו 9543
-  גבול חלקה ומספרה 32
-  גבול תא שטח ומספרו 101
-  קו בנין
-  חזית מסחרית

-  דיור מיוחד
-  מבנים ומסודות ציבור
-  שטח ציבורי פתוח
-  דרך מאושרת
-  מגורים תירות ותחבורה
-  מסחר ומשרדים

-  מספר הדרך
-  קו בנין
-  רוחב הדרך

חוק התכנון והבניה, החש"ה 1966
 משרד האוצר - מחוז
 תכנית 420-0436196-155.33 16/11/2017
 הועדה המחוזית החליטה ביום:
 04/06/2018
 ליתן את התכנית
 590,09/2018
 יו"ר הועדה המחוזית

