תכנית 451-0678755 נוסח מצב מאושר 00:28:16 19/08/2018

חוק התכנון והבניה, התשכ"ה - 1965

תכנית מפורטת

מס' 451-0678755

איחוד למגרשים ושינוי הוראות בניה - ברא סרסור

תשריט מצב מאושר	גליון 1 מתוך 1
מחוז	המרכז
מרחב תכנון מקומי	קסם
רשות מקומית	עיריית כפר קאסם
ישוב	כפר קאסם
תאריך	17/08/2018

שם הנספח	קנ"מ
מצב מאושר	1 : 250
תרשים סביבה	1 : 1250
התמצאות כללית	1 : 50000
תרשים נוסף	-
תמונה נוספת	-

חותמות מוסד תכנון:

גושים וחלקות בתכנית:

גוש	סוג הגוש	חלקות בשלמותן	חלקי חלקות
8883	מוסדר	3	
--	--	--	--

שמות וחתימות:

עורך התוכנית	שם: בדיר אזטאן	חתימה:	
	תאגיד: שם התאגיד		

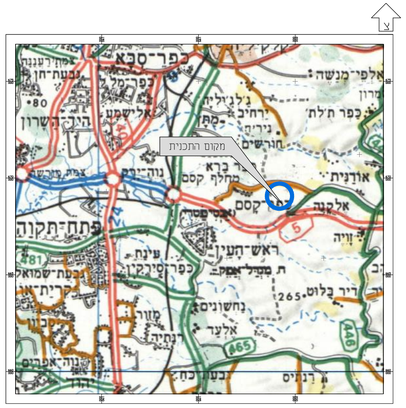

תרשים להתמצאות כללית

קנ"מ 1 : 50000

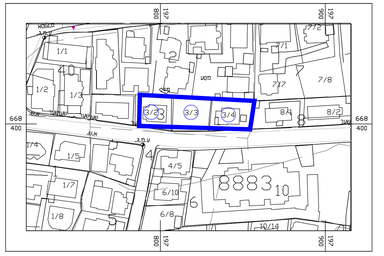

תרשים לסביבה הקרובה

קנ"מ 1 : 1250

מקרא מצב מאושר

- אזור מגורים ג'
- דרך מאושרת
- גבול תכנית
- קו בניין מתכנית ק/1/3000
- 3/3 — מספר מגרש
- 3 — מספר חלקה
- מספר הדרך / קו בניין / רוחב הדרך

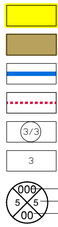

קנה מידה 1 : 250

0 5 10 15 20 25 מטר

מצב מאושר

קנ"מ 1 : 250

כפי תכנית ק/1/3000

מפה טופוגרפית

פרטים כלליים

מחוז:	המרכז	נפה:	מחוז חקוה
ישוב:	כפר קאסם	כתובת:	
גוש	8883	חלקה	3
מטרת התסקיר	תכנון	קנה מידה	1250
הוכן עבור	מינהל אינפורמציה גיאוגרפי	מספר סידורי:	0-3-883

טבלת שטחים

גוש	חלקה	בשלמות	מגרש	מגרש ב GIS	ייעוד	שטח מגרש ב-דונם	תוכנית מפורטת
8883	3	לא	2	4387	מגורים	0.402	1/3000/ק
8883	3	לא	3	4388	מגורים	0.463	1/3000/ק
8883	3	לא	4	3002	מגורים	0.469	1/3000/ק

פרטי המדידה

הרשת שבה נעשה המדידה: רשת ישראל משנת 1980
נקודות האלכסון ותאור מתכנית ק/1/3000
*א-לבנד אישור העדות לתקנה ובניה לפני כל תכנה
נקודות שטח החלקה שנדדים בשטח ובכח תכנית
ארץ עציים בתרים בשטח המגרש

תרשים סביבה קנה מידה 1:250

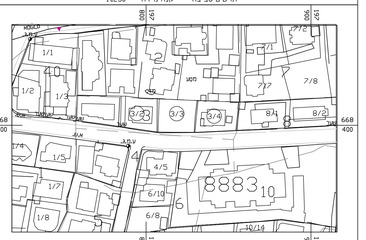

רשימת קואורדינאטות של נקודות הגבול

73	197810.69	668394.27	0.00
74	197829.79	668395.21	0.00
75	197831.25	668415.03	0.00
76	197807.62	668416.03	0.00
78	197807.18	668394.78	0.00

הצהרת המודד

אני מאשר כי מפה זו הוכנה ונערכה בקנה מידה 1250 והיא העתק נכון של המפה הטופוגרפית על סמך מדידה שהסתיימה ביום: 23.07.2018
בהסתמך על בקרת איכות שביצעתי בכפוף לו אני מאשר את כל הפרטים ומאפיינים שצוינו במפה מדוייקים לפי האמור: דרגת דיוק אופקי הינה: 2 דרגת דיוק אנכי הינה: 2
המפה הוכנה לפי תקנות המדידות מדידות ומיפוי, התשע"ו-2016 תאריך צפוי התכנית: 26.07.2018

שם המודד ומענו: מוסטפה בדיר 208 מספר רשיון חתימה

בדיר מוחמד ראשד
מודד מוסמך(708)
כפר-קאסם
E-mail : MO507735969@GMAIL.COM
טל-03-9370696

מקרא:

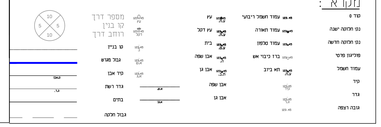

טבלת שטחים

ייעוד	מס.מגרש	שטח בדונם
מגורים ג'	3/2	0.402
	3/3	0.463
	3/4	0.469
סה"כ מגורים ג'		1.334
סה"כ שטח התוכנית		1.334

טבלת שימושי קרקע

ייעוד	שטח בדונם	אחוז"ל שטח התוכנית
מגורים ג'	1.334	100.00%
סה"כ שטח התוכנית	1.334	100%