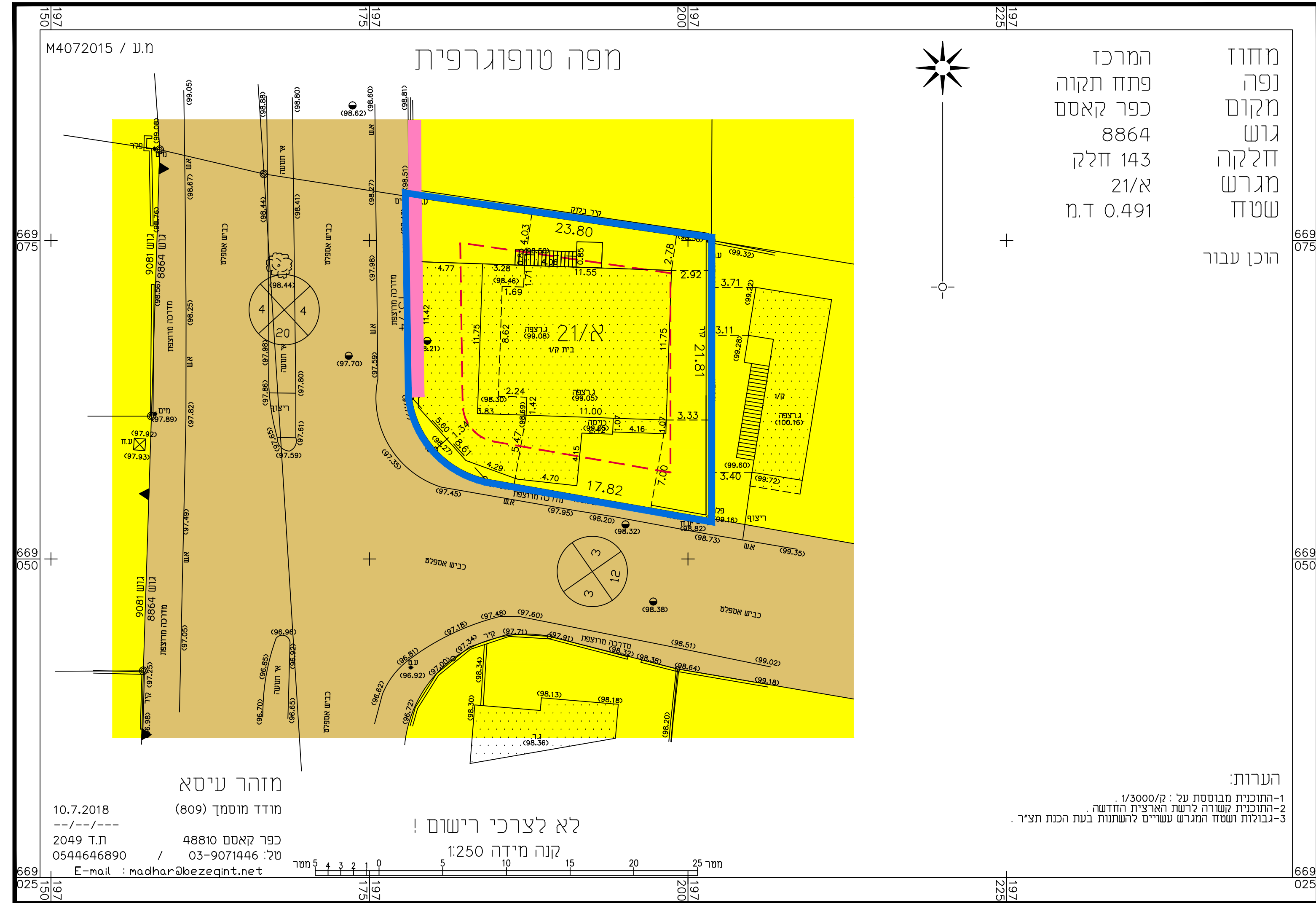


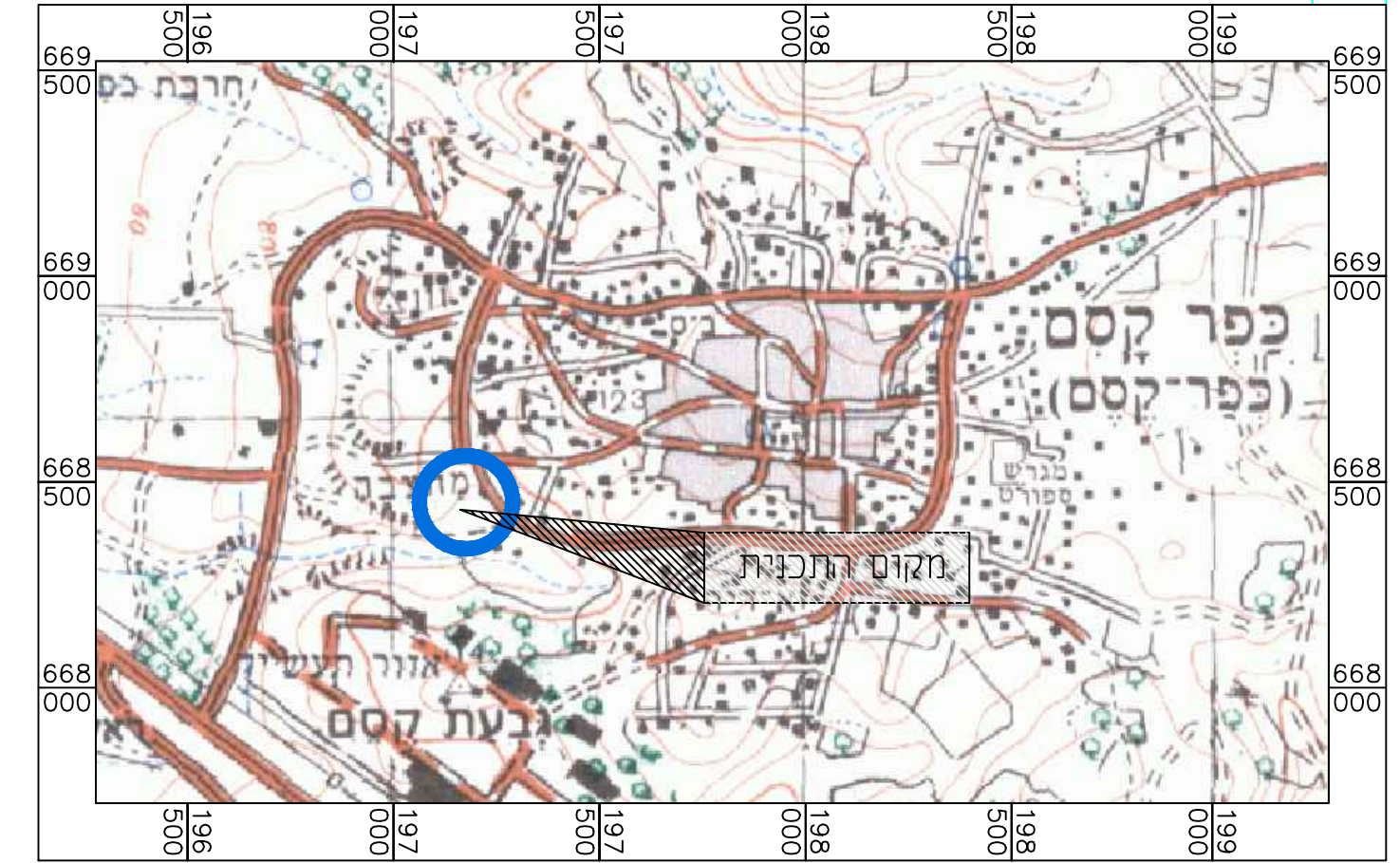


מצב מאושר קנ"מ 1:250



תרשים להתמצאות כללית

קנ"מ 1 : 20000

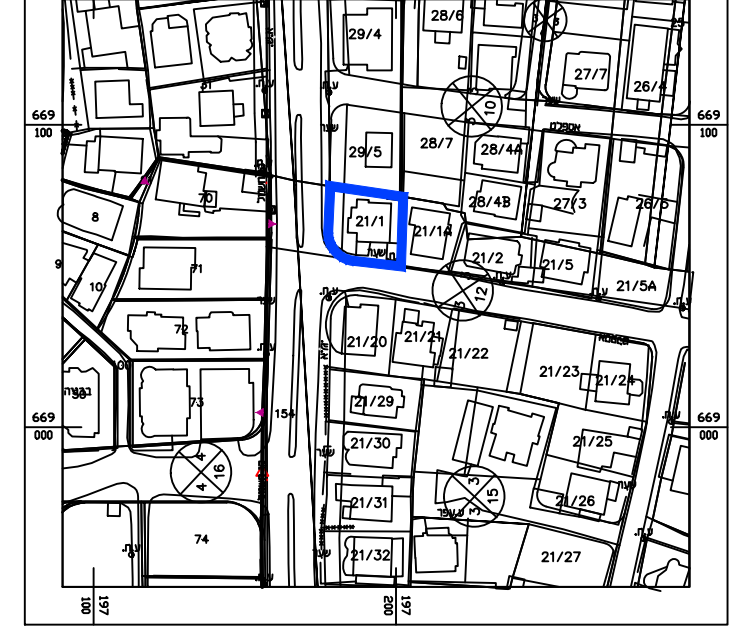


מקרא מצב מאושר

	מגורים ג'
	דרך מאושרת
	חזית מסחרית ב'
	גבול תכנית
	קו בניין לפי ק/3000
	גבול חלקה
	בלוק מספר גוש וחלקה
	מבנה קיים
	רוטטה

תרשים לסביבה הקרובה

קנ"מ 1:2500



טבלת שטחים-מצב מאושר	
יעוד	מס.מגרש שטח בדונם
מגורים ג'	21/א 0.491
סה"כ מגורים ג'	0.491
סה"כ שטח התוכנית	0.491

חוק התכנון והבנייה, התשכ"ה - 1965
תכנית מפורטת

מס' 451-0381889
אישור מצב קיים
מצב מאושר גליון 1 מתוך 1

מחזור	מרכז
מרחב תכנון מקומי	קסט
רשות מקומית	כפר קאסט
ישוב	כפר קאסט
תאריך	15.10.2017

שם התרשים	קנ"מ
מצב מאושר	1:250
תרשים להתמצאות כללית	1:20000
תרשים לסביבה הקרובה	1:2500

שמות וזחתימות:	
עורך הנספח	שם: עיסא זאחיר תאריך: 15.7.2018 תחתימה:

גושים וחלקות בתכנית:		
גוש	סוג הגוש	חלקות בשלטון
8864	מוסדר	143

חזומות מוסד התכנון: