מקרא



תרשים התמצאות - קנ"מ 1:6000

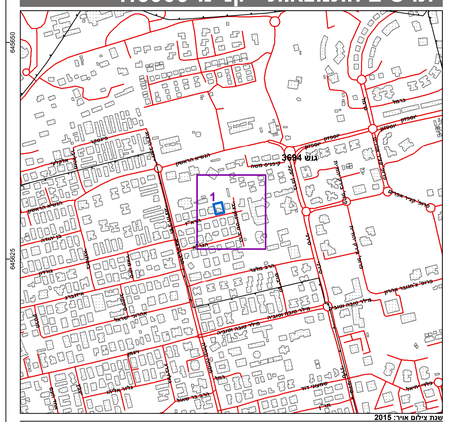

תרשים סביבה - קנ"מ 1:1500

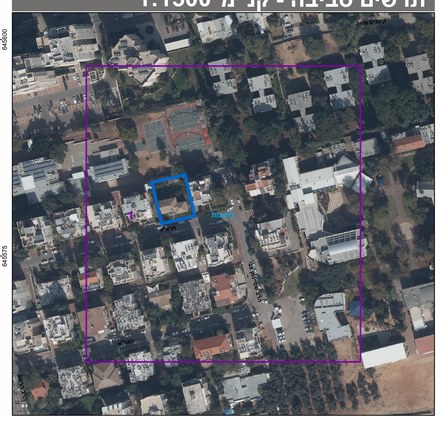

חוק התכנון והבנייה, התשכ"ה - 1965

תכנית מתאר מקומית

מס' 414-0640243

הרא"ז 11 רחובות, רח/מק/450/4/7/א

תשריט מצב מוצע	גליון 1 מתוך 1		
מחוז	**מרכז**		
מרחב תכנון מקומי	**רחובות**		
רשות מקומית	**רחובות**		
ישוב	**רחובות**		
תכנית בסמכות	**מקומית**		
איחוד וחלוקה	ללא איחוד וחלוקה		
היתרים או הרשאות	תכנית שמכוחה ניתן להוציא היתרים או הרשאות		
מונה תדפיס התשריט	13		
מועד הפקה	21/03/2019	13:54	
שטח התכנית	0.698 דונם	קנה מידה	1:250

שמות*

מגיש התכנית	**ריקה חן** תאגיד:
עורך ראשי	**מאירה נעים** תאגיד: **מאירה נעים**

בעלי ענין בקרקע*

אישורים בתכנית מס' 414-0640243

טבלת גושים וחלקות*

מספר גוש	חלק/ כל הגוש	מספרי חלקות בשלמותן	מספרי חלקות בחלקיותן
3694	חלק	127	

* הרשימה המלאה מפורטת בהוראות התכנית / בהודעה שפורסמה בעיתונות וברשומות

הריני מצהיר בזאת כי המפה הטופוגרפית/המצבית המהווה רקע לתכנית זו, נערכה על ידי ביום 25.02.2018 והיא הוכנה לפי הוראות נוהל מבא"ת ובהתאם להוראות החוק ולתקנות המודדים שבתוקף. דיוק הקו הכחול והקדסטר:
קו כחול (בלבד) ברמה אנליטית

אביגדור מזור	552		
שם המודד	מספר רשיון	חתימה	תאריך

מספר גרסת תשריט: 13, מספר תכנית: 414-0640243