מצב מאושר

456-0686279

הקמת קו בניין למבנים זקלאיים- משק 13 מושב קדרון

נספח לתכנית	גליון 1 מתוך 1
תחולה	רקע
תיאור	נספח תשריט
תאריך עריכת הנספח	17-09-2018
מדידה עדכנית	1:500
תשריט מכ"מ מחוז תל"א	1:5000
תרשים נוסף	1:10,000

חתימות			
עורך הנספח	שם	משרבין מיכה	חתימה
	תאו"ד		
גורם מאשר	שם		תאריך
	תאו"ד		חתימה

מקרא - מצב מאושר

- גבול התכנית
- קו בנין
- אזור מגורים(חזקות א)
- דרך קיימת
- אזור משק חקלאי
- אזור ציבורי פתוח
- ציר כביש
- גבול כביש
- גבול גוש
- גבול חלקה
- מספר הדרך
- קו בניין
- רוחב הדרך

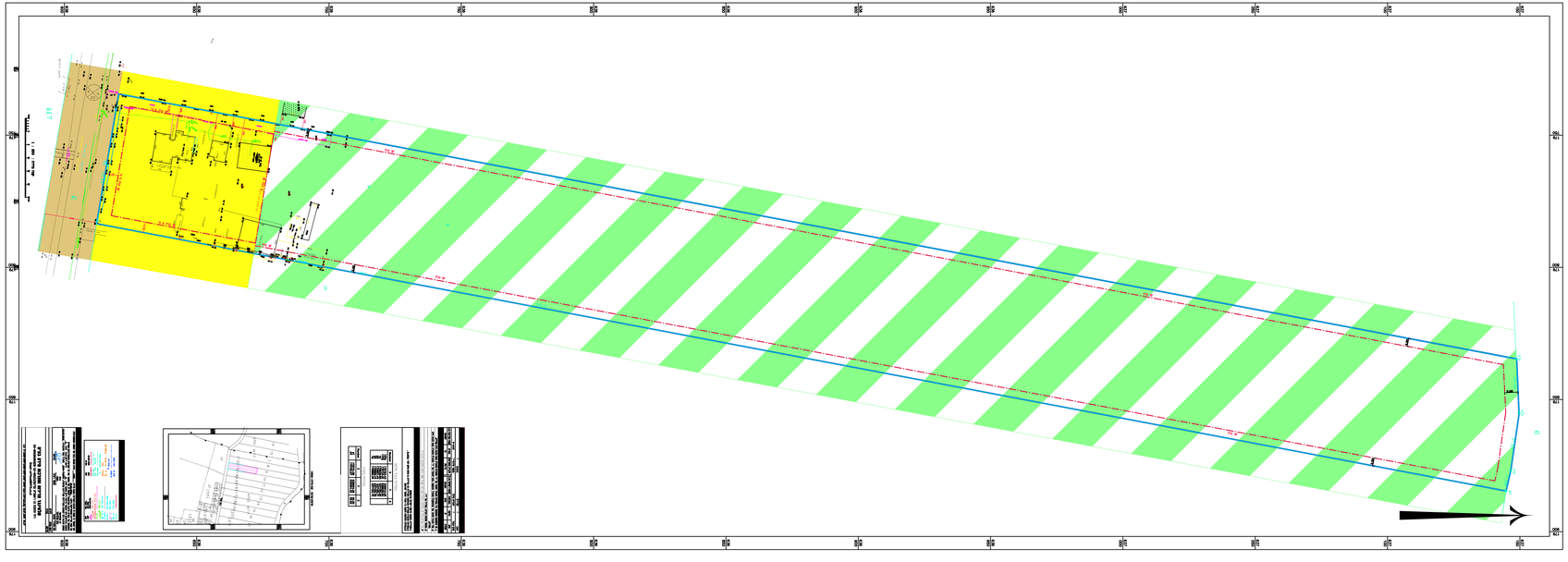

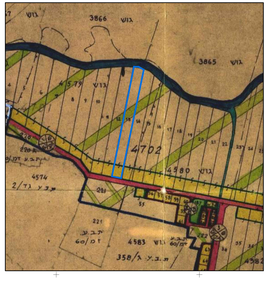

תרשים סביבה עפ"י תב"ע בר\90
קנ"מ 1:5000

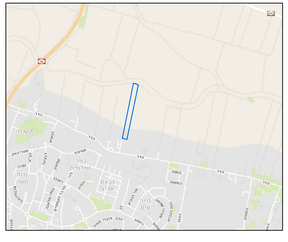

תרשים התמצאות
קנ"מ 1:10,000