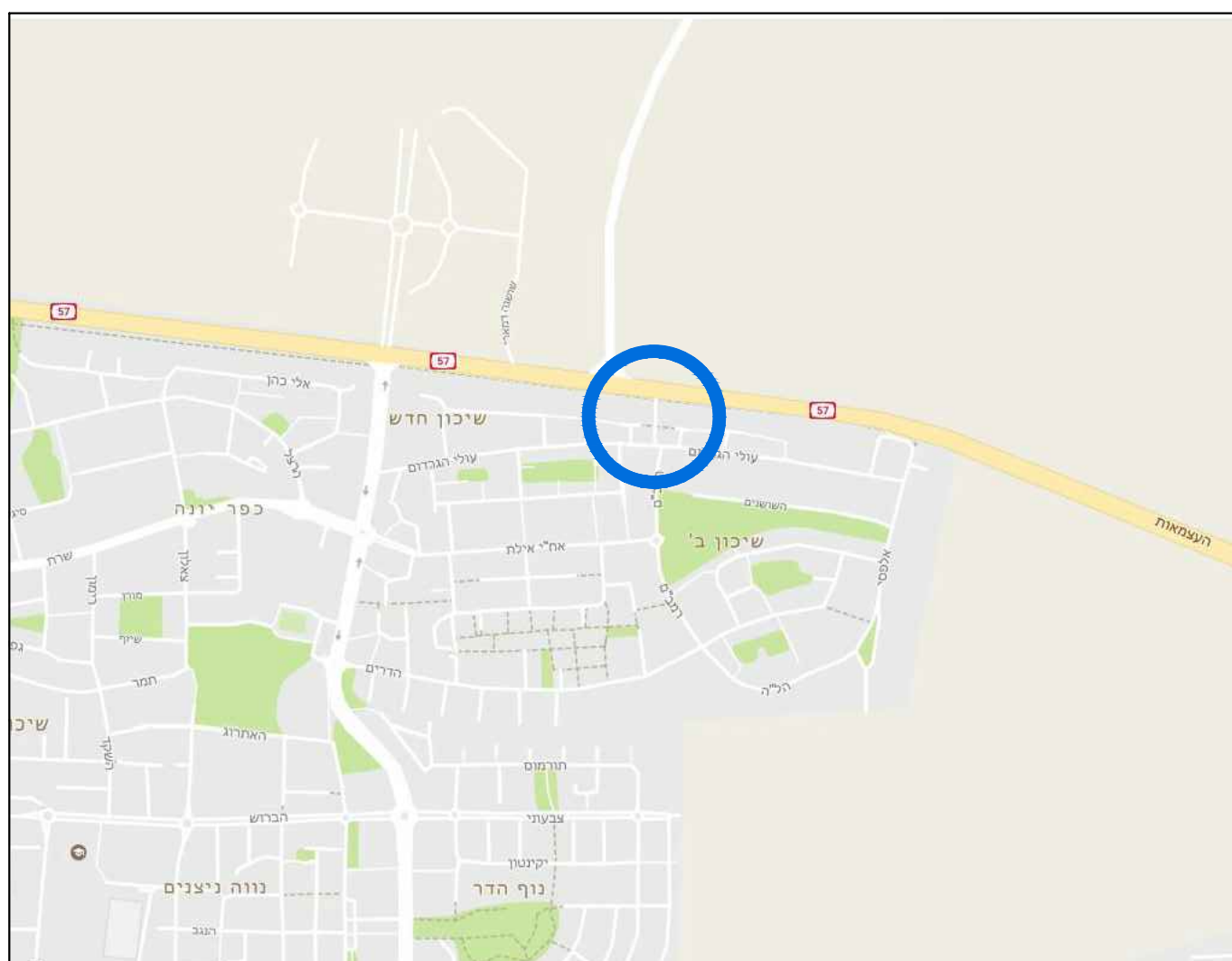


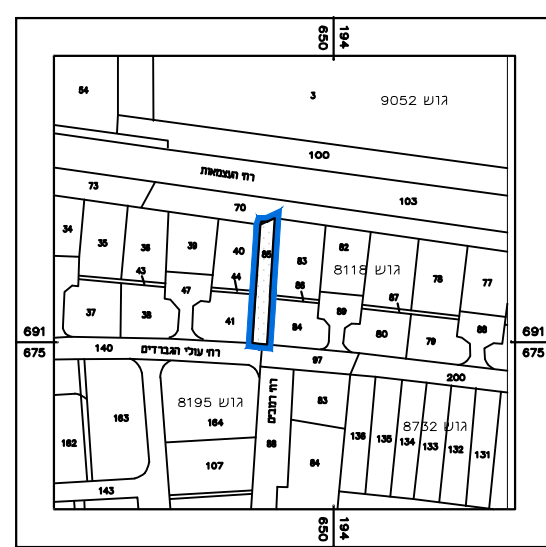
קנ"מ 1:500

מקרא מצב מאושר

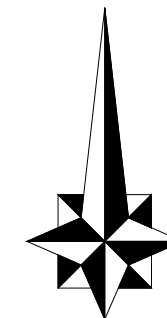
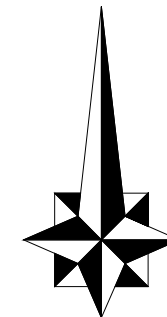
-  גבול התכנית
-  גבול גוש
-  קו בנין
-  דרך קיימת / מאושרת
-  אזור מגורים א' לפי הצ/מק/1-2/186
-  אזור מגורים ב' לפי הצ/מק/1-2/186
-  שטח ציבורי פתוח
-  שייך לרשות אחרת
-  מספר הדרך קו בניין רוחב הדרך
-  מספר חלקה



תרשים התמצאות כללית
קנ"מ 1:10000



תרשים סביבה
קנ"מ 1:5000



מצב מאושר

נספח לתכנית מס' 428-0552554

הצ/מק/1-2/268 -
הארכת דרך בכפר יונה

נספח לתכנית גליון 1 מתוך 1

תחולה	רקע
תיאור	תשריט מצב מאושר
תאריך עריכת הנספח	26/12/2018
רשימת התרשימים	קנ"מ
תרשים התמצאות	1:10000
תרשים סביבה	1:2500
מצב מאושר	1:500
שם תרשים	-

שמות וחתימות:

עורך הנספח	סמ' דן וינראוב אדריכל ומתכנן ערים
------------	-----------------------------------

טבלת גושים וחלקות

מס' גוש	חלק / כל הגוש	מספרי חלקות בשלמותן	מספרי חלקות בחלקיותן
8118	חלק	85	-