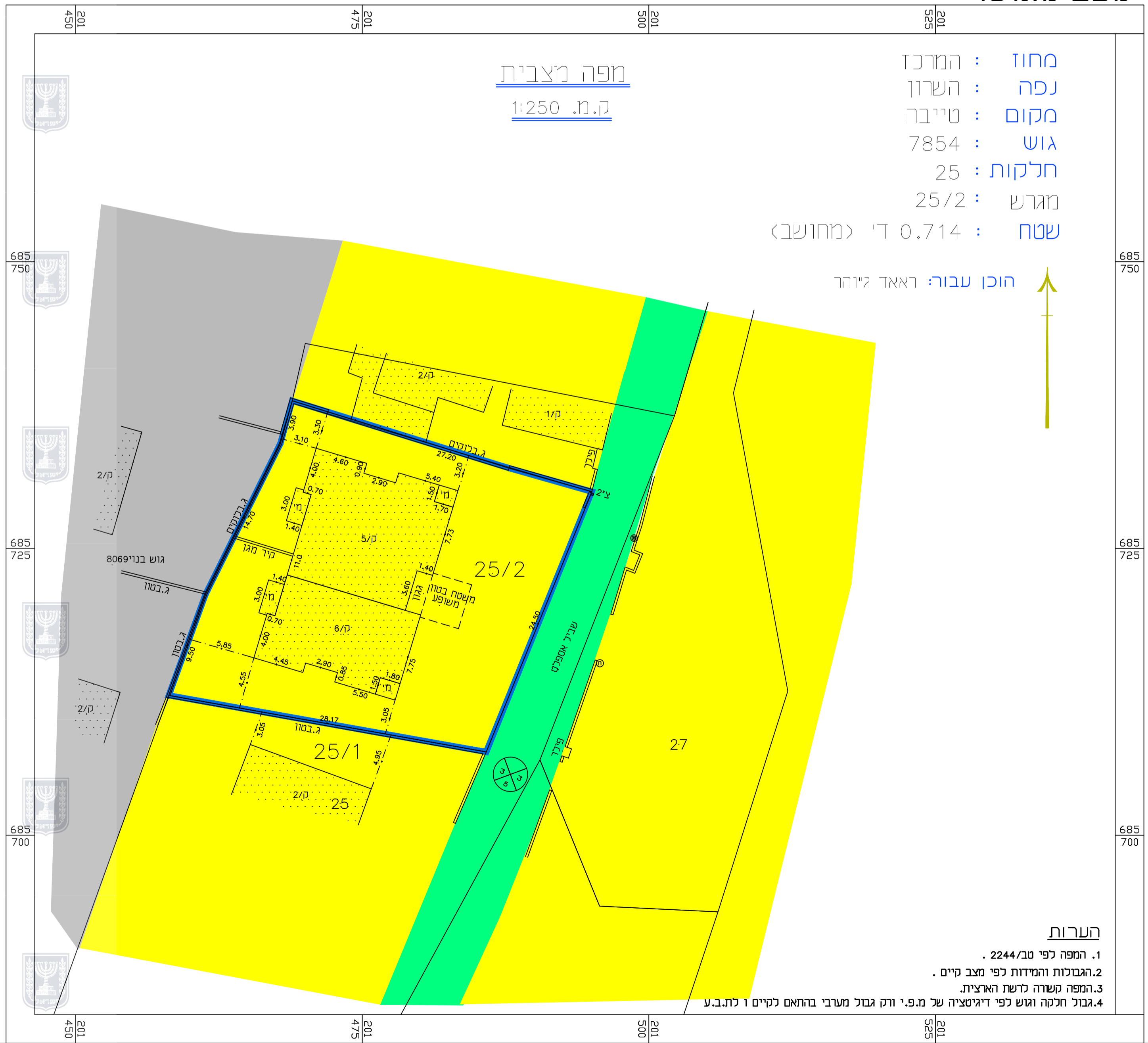




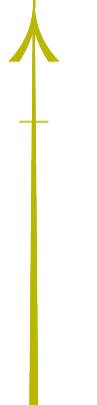
**מצב מאושר** קנ"מ 1:250 לפי טב/2244



מפה מצבית  
ק.מ. 1:250

מחוז : המרכז  
נפה : השרון  
מקום : טייבה  
גוש : 7854  
חלקות : 25  
מגרש : 25/2  
שטח : 0.714 ד' (מחושב)

הוכן עבור: ראד ג'ורד

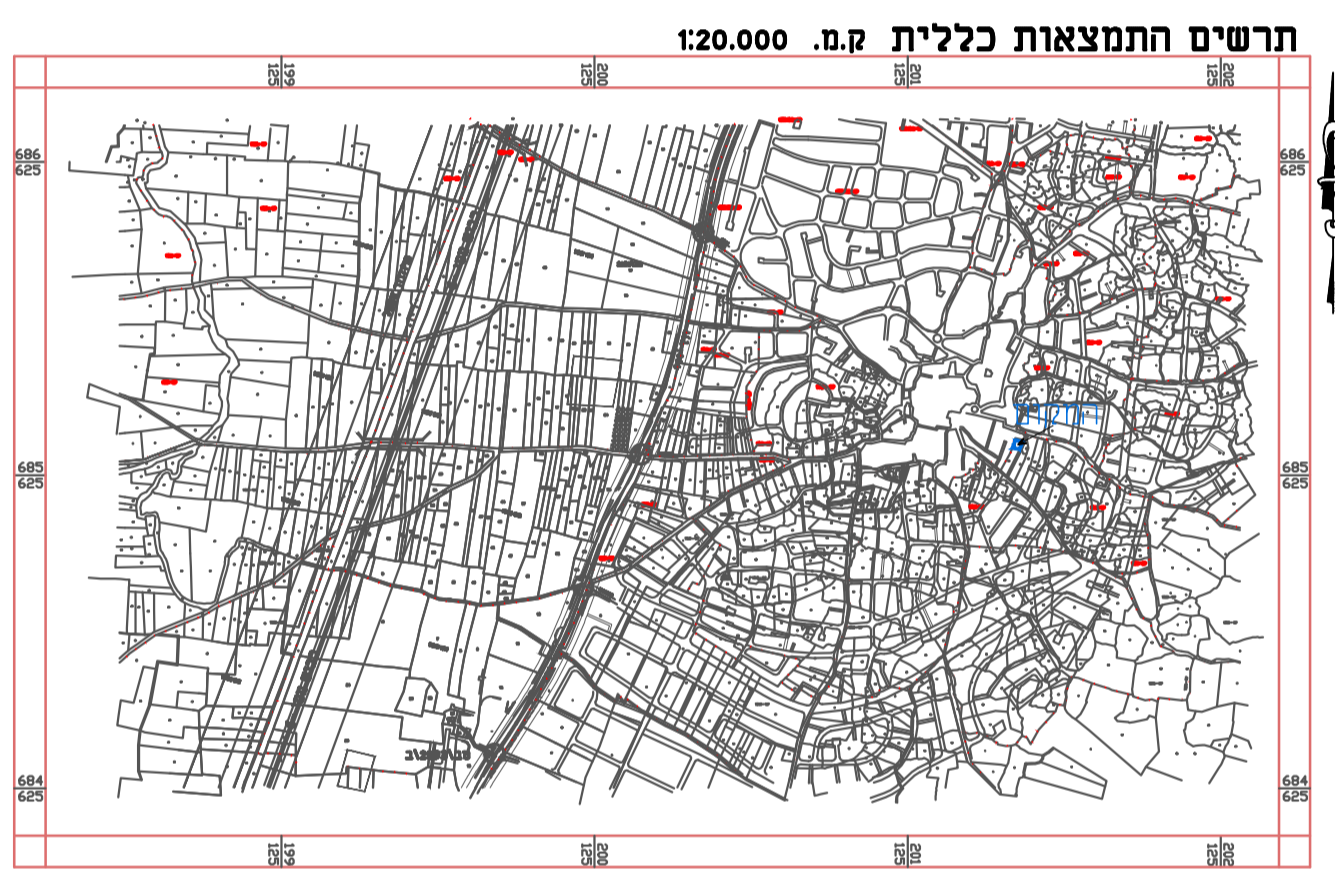


**הערות**

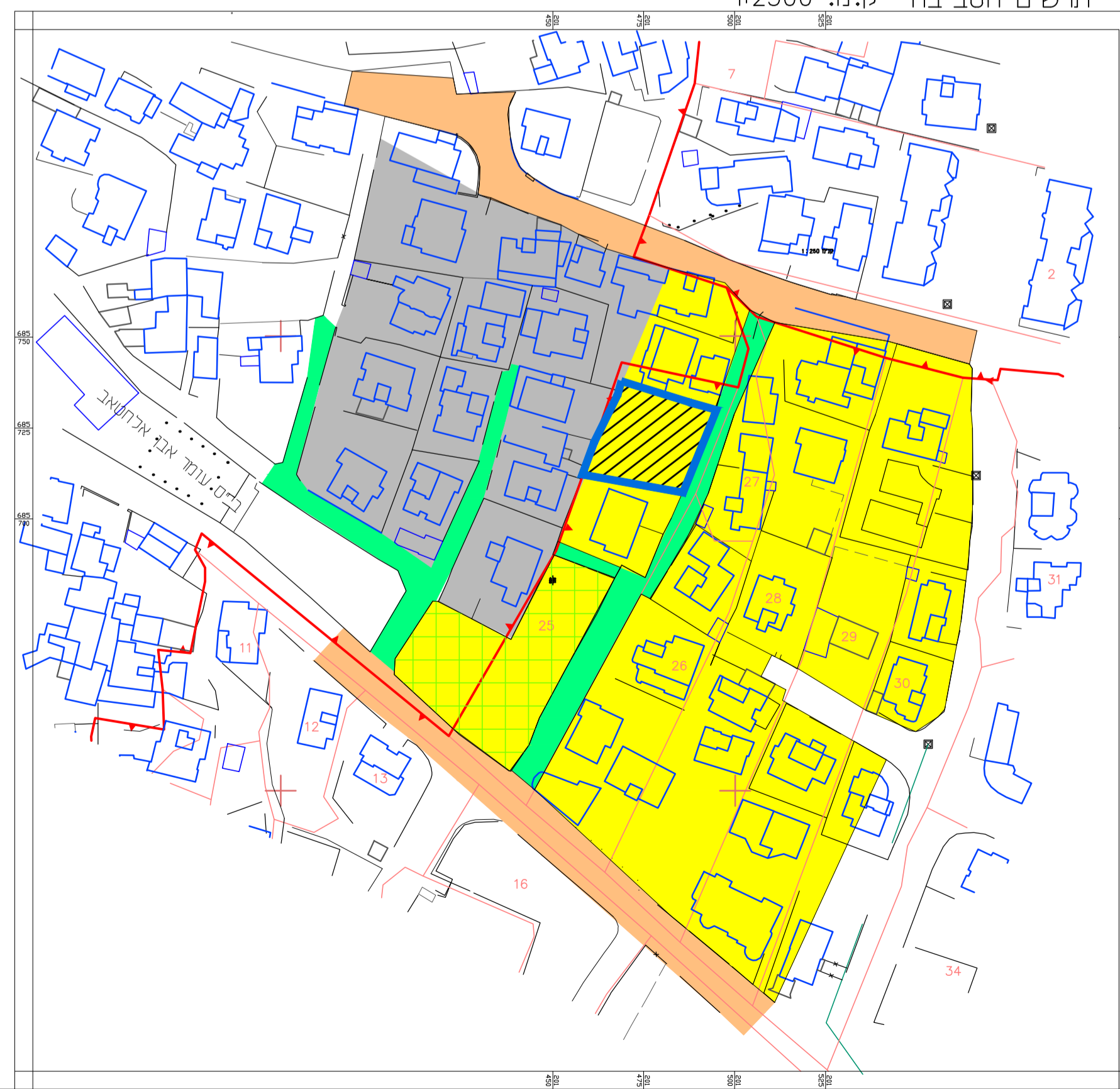
1. המפה לפי טב/2244.
2. הגבולות והמידות לפי מצב קיים.
3. המפה נשררה ברשת הארצית.
4. גבול חלקה וגוש לפי דיגטיזציה של מ.פ.1 וכן גבול מערבי בהתאם לקיים ו כת.ב.ע

**מקרא מצב מאושר :**

- גבול תכנית
- אזור מגורים ג'
- דרך מאושרת
- שביל
- בנין קיים
- קו בנין קדמי
- רוחב דרך



תרשים התמצאות כללית ק.מ. 1:20.000



תרשים הסביבה ק.מ. 1:2500

חוק התכנון והבנייה, התשכ"ה - 1965  
**תכנית מפורטת**

**מס' 402-0377135**

**טב\3580**  
**תוספת יחידות דיור**

**תשריט מצב מאושר גליון 1 מתוך 1**

מחוז	המרכז
מרחב תכנון מקומי	אל-טייבה
רשות מקומית	אל-טייבה
ישוב	טייבה
תאריך	12.11.2017

שם תנספח	קנ"מ
מצב מאושר	קנ"מ 1:250
תרשים הסביבה הקרובה	קנ"מ 1:2500
תרשים התמצאות כללית	קנ"מ 1:20000

**שמות וזחתימות:**

<b>עורך התוכנית</b>	שם:	חזי-יחיא איטן
	תאגיד:	אדריכל וותכנן ערים רואן תדסה מדידות ישוע תכנון וביצוע
<b>שמות וזחתימות:</b>	חתימה:	