תכנית 451-0747014 02/06/2019 נוספה מצב מאושר

חוק התכנון והבנייה, התשכ"ה - 1965

תכנית מפורטת

מס' 451-0747014

שינוי הוראות בניה - מגרש 153

תשריט מצב מאושר	גליון 1 מתוך 1
מחוז	המרכז
מרחב תכנון מקומי	קסם
רשות מקומית	עיריית כפר קאסם
ישוב	כפר קאסם
תאריך	21/05/2019

שם הנספח	קנ"מ
מצב מאושר	1 : 250
תרשים סביבה	1 : 2500
תרשים נוסף	-
תרשים נוסף	-
תמונה נוספת	-

חותמות מוסד תכנון:

גושים וחלקות בתכנית:

גוש	סוג הגוש	חלקות בשלמותן	חלקי חלקות
8870	מוסדר	--	153
-	-	--	--

שמות וחתימות:

עורך התוכנית	שם: **בדיר אחסאן**	חתימה:
	תאגיד: **שם התאגיד**	

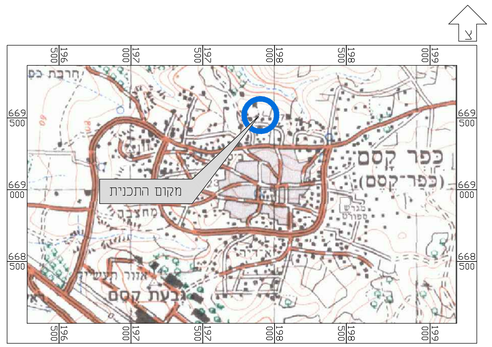

תרשים להתמצאות כללית
קנ"מ 1 : 20000

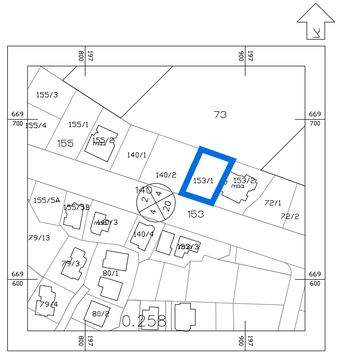

תרשים לסביבה הקרובה
קנ"מ 1 : 2500

מקרא מצב מאושר

- אזור מגורים ג
- דרך מאושרת
- דרך מאושרת
- גבול תכנית
- גבול תכנית
- קו בניין מתכנית ק/3000 1
- מספר מגרש (153/1)
- מספר הדרך / קו בניין / רוחב הדרך (000 / 5 / 00)

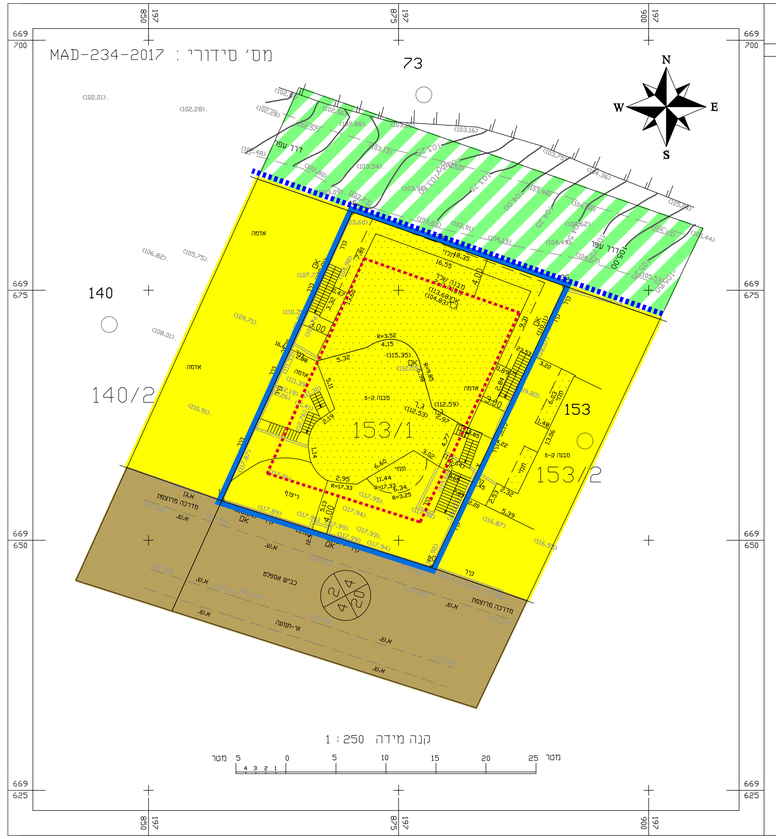

מצב מאושר
קנ"מ 1 : 250

כפי תכנית ק/3000 1

מקרא

נקודת גובה
ג. רצפה
ג. גג
עמוד תשתית
אביזר תשתית
תא מים
שוחת ביוב
בניין/איזור משקי
ע.ח./מ.ב.
גובה בנוי
עץ ומספרו
גדר מחיה
מבנה/בניה
משטחי גגות
שפת בניין אספלט
אבן שפה
קו בניין
גבול תכנית
גבול מגרש
גבול גוש
44 מספר חלקה

מפה טופוגרפית

פרטים כלליים

ממדי:	המרכז	נקודה:	מתח תמונה
ישוב:	כפר קאסם	כתובת:	
גוש:	8870	חלקה:	153
מפורת המפה:	רחב בניה	קנה מידה:	1:250
הוכן עבור:	ראובא אחמד	מספר סידורי:	MAD-234-2017

טבלת שטחים

גוש	חלקה	בשלמות	שטח רשום ב-דונם	מגרש	שטח מגרש ב-דונם	תוכנית מפורטת
8870	153	כא		153/1	0.695 מחושב	ק/3000/1

פרטי המדידה

שיטת ביצוע הגבובה האסטטיסרית : טופוגרפית
שיטת ביצוע הגבובה האסטטיסרית : טופוגרפית
לא קבוצי רישום

הרשות שבה בוצעה המדידה: ישראל 2005 (נפקד)
עיבוד תשאות המפה
יש להקבל אישור הועדה לתכנון ובניה כפי כה תכנון התכנית עשויה לדשת שיורדישות אריות

חרשים סביבה קנה מידה 1:2500

טבלת עצים

אין עצים בתוך החלקה

רשימת קואורדינאטות של נקודות הגבול

עגה נקודה	מאוזנים	מאוזנים	מס' נקודה
	קואורדינטות-צפון	קואורדינטות-מזרח	
0.00	669653.95	197857.32	1G
0.00	669647.26	197878.31	2G
0.00	669675.41	197891.62	3G
0.00	669680.82	197870.38	4G

הצהרת המודד

אני מאשר כי מפה זו הוכנה ונערכה בקנה מידה 1250 והיא העתק נכון של המפה הטופוגרפית על סמך מדידה שהסתיימה ביום 04/04/2019
בהסתמך על בקרת איכות שביצעתי למפה זו אני מאשר את כל הפרטים ומאפייניהם שציינו במפה מדויקים לפי האמור: דרגת דיוק אופקי הינה: 3 דרגת דיוק אנכי הינה: 3
המפה הוכנה לפי תקנות המדידות ומדידים, התשע"ו-2016. תאריך גמר התכנית: 04/04/2019

מועאד בדיר 1426
שם המודד ומענו מספר רשיון

בדיר מועאד
שרותי מפה ומדידה
מודד מוסמך מס' 1426
04/04/2019
כפר קאסם מיקוד 4880 ת.ד 23
badiermoad@gmail.com 050-4605002 : טל