

מס' תכנית 456-0476366

שם התכנית: בר/מק/14/158
 חלוקה חדשה של שטחי הבניה במשק מספר 21 במושב שדמה תכנית מפורטת

תשריט מצב מאושר

איתור וחלוקה	סמכות ראשית	היתרים או הרשאות
ללא איתור וחלוקה	ועדה מקומית	תכנית שמכוחה ניתן להוציא היתרים או הרשאות

מחוז: מרכז
 מרחב תכנון מקומי: שורקות
 רשות מקומית: מועצה אזורית גדרות
 מקום התכנית: מושב שדמה
 שטח התכנית: 19570
 קנה מידה: 1 : 250

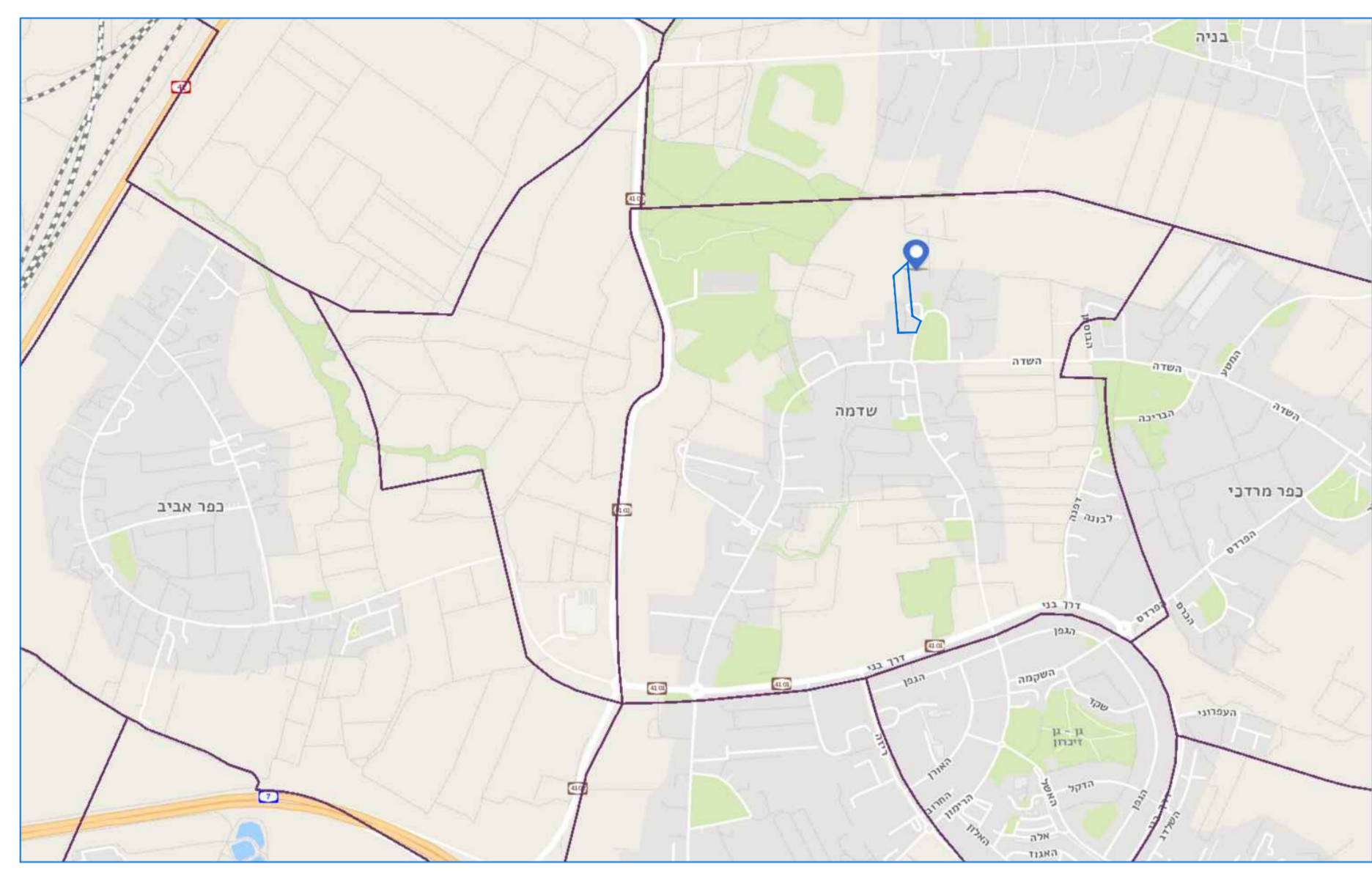
גושים וחלקות בתכנית:

גוש	סוג הגוש	חלקות בשלמותן	חלקי חלקות
5017	מוסדר	3	

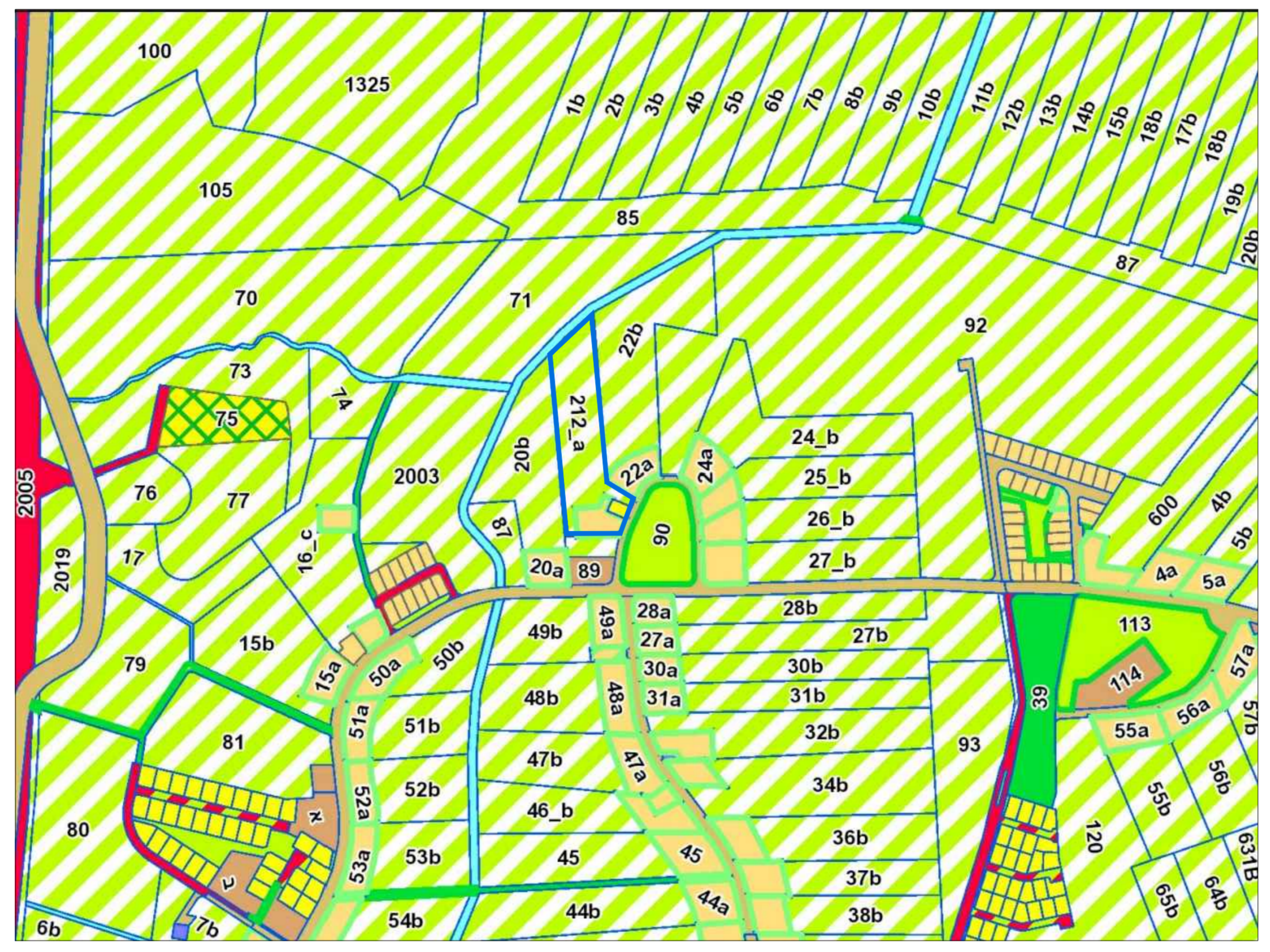
חותמות מוסד התכנון:

Blank area for planning authority stamps.

תרשים להתמצאות כללית
 קנ"מ 1:10000



תרשים סביבה
 עפ"י יעודי קרקע
 קנ"מ 1:2500



מקרא מצב מאושר

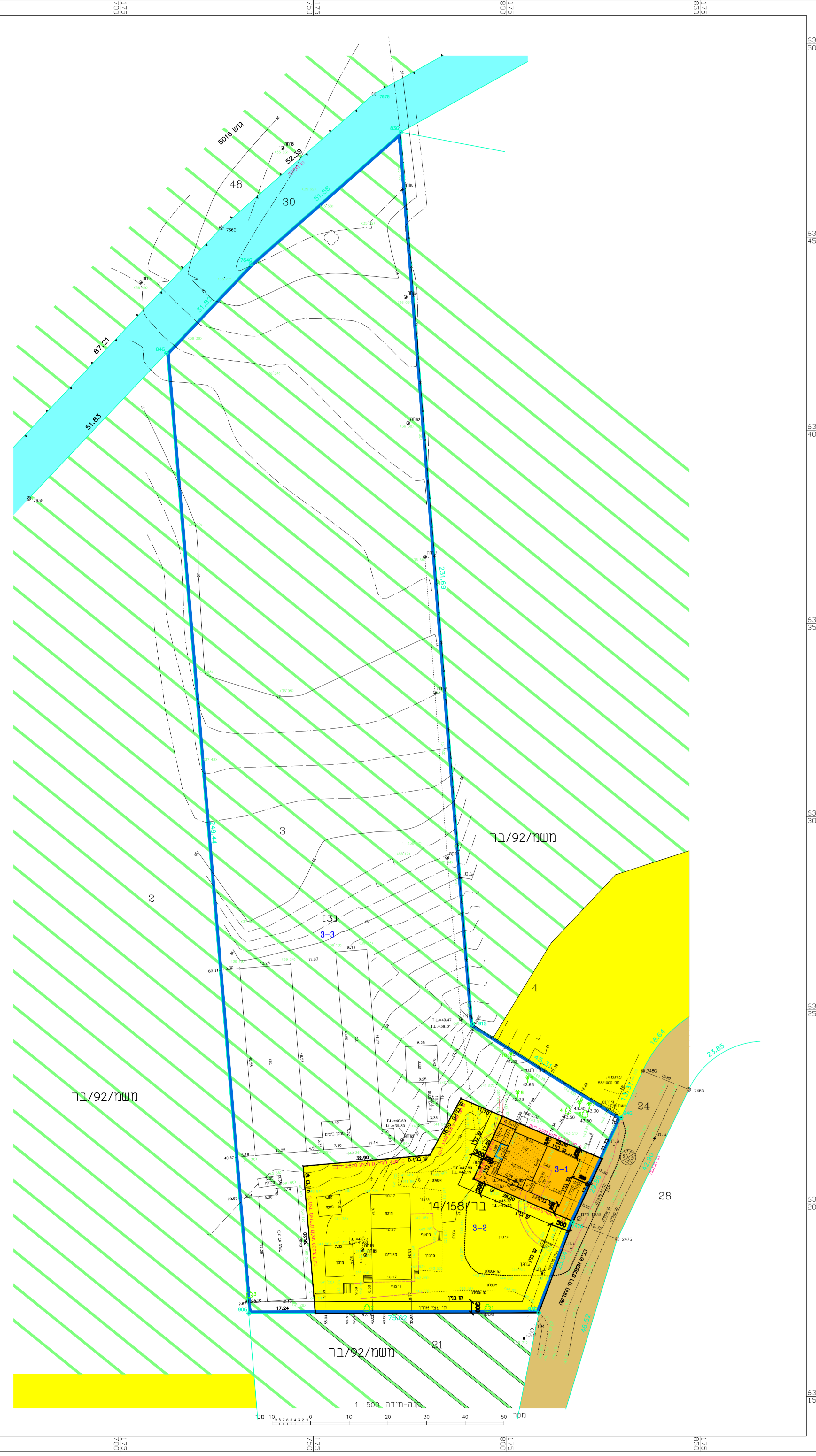
- גבול התכנית
- מגורים א
- מגורים בנחלה
- דרך קיימת
- איזור חקלאי בנחלה
- תיעול וניקוז

מספר הדרך: 000
 קו בניין: 6/6
 רוחב הדרך: 00

תשריט חלוקה

השטחים דונם מטיר	מספרי החלקות		
	ת.ב.ע.	ארעי	סופי
0.500	211	3-1	
2.500	212	3-2	
16.570	213	3-3	
19.570	21	[3]	

מגורים א'
 חצר מגורים
 נחלה חקלאית



14/158/17

שמות וחתימות:

מגיש התכנית	שם:	רפפורט סימה	חתימה:
	כתובת:	שדמה 21	דוא"ל:
היום בפועל	שם:	רפפורט סימה	חתימה:
	כתובת:	שדמה 21	דוא"ל:
שם:	שם:	ניצה רומשם	חתימה:
	כתובת:	הארד 162 גאליה	דוא"ל:
	טלפון:	052-4323870	08-9319273
מועד	שם:	שכסניגר נתן	חתימה:
	כתובת:	החומה 12 ראשני"צ	דוא"ל:
טלפון:	03-9523332	office@dns.co.il	

הסודיות הסודית: המידע על ידי כלים...
 תואר ומטרה של התוכנית...
 זיהוי חוקי התכנון והתקנות...
 זיהוי חוקי התכנון והתקנות...
 זיהוי חוקי התכנון והתקנות...