

27.70 מ"ס

192200

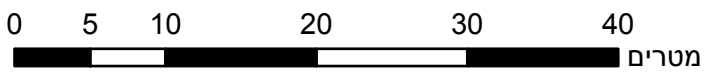
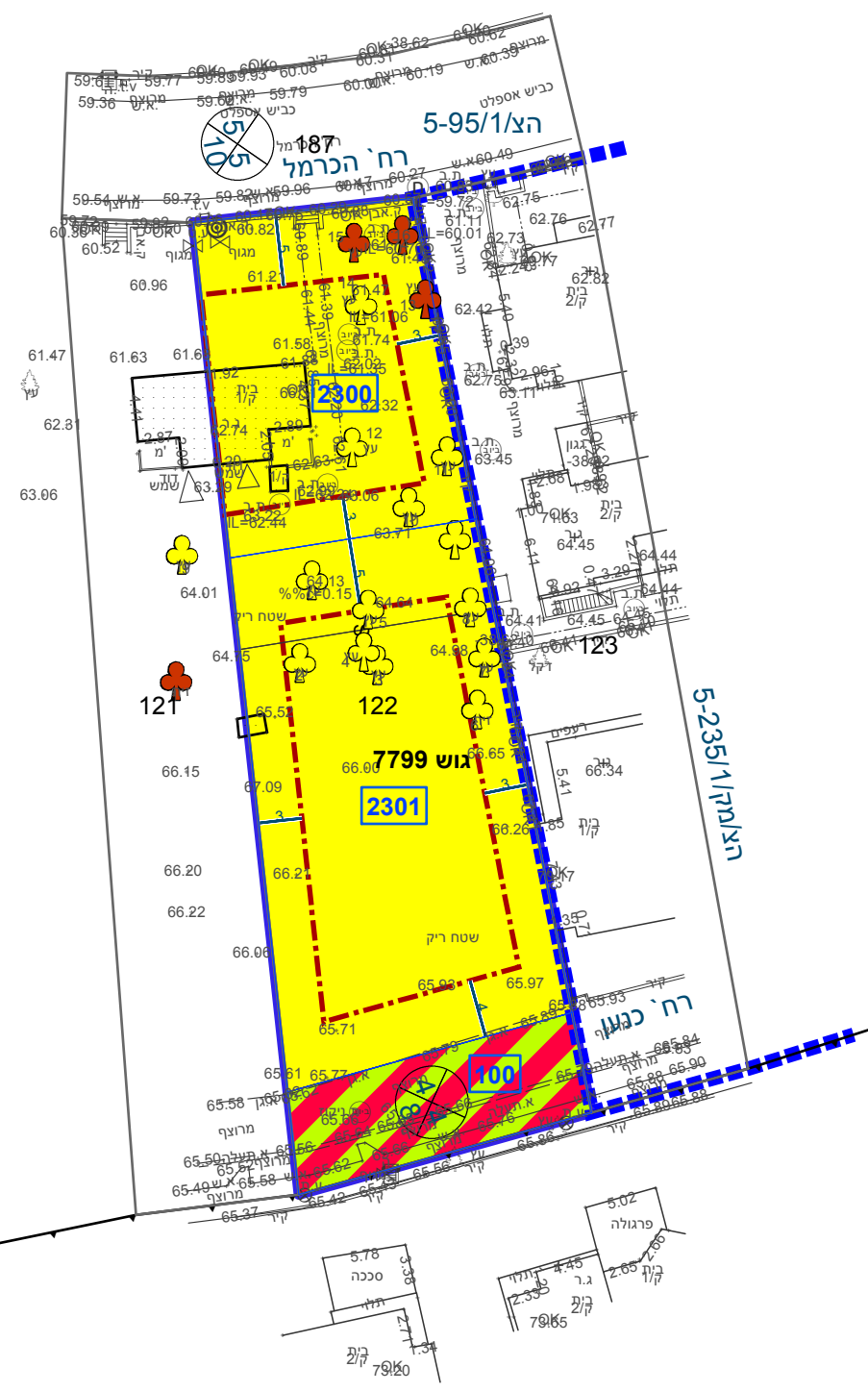
192250



684550

684500

684450



192200

192250

23.2 מ"ס

מקרא

תא שטח ומספרו	1	גבול התכנית	גוש 1234 ומספרו
מספר הדרך	2, 3, 4	גבול גוש ומספרו	5
קווי בנין		גבול חלקה ומספרה	
חומב הדרך			

- מגורים א
- דרך משולבת
- קו-בנין
- גבול תכנית מאושרת
- מידות
- ביטול
- עץ/עצים לשימור
- עץ/עצים לעקירה
- מספר תכנית מאושרת

אישורים בתכנית מס' 457-0627141

הריני מצהיר בזאת כי המפה הטופוגרפית/המצבית המהווה רקע לתכנית זו, נערכה על ידי ביום 05.03.2018 והיא הוכנה לפי הוראות נוהל מבא"ת ובהתאם להוראות החוק ולתקנות המודדים שבתוקף. דיוק הקו הכחול והקדסטר: קו כחול (בלבד) ברמה אנליטית	מוחמד גנאים
1259	שם המודד
מספר רישון	חתימה
תאריך	

חוק התכנון והבנייה, התשכ"ה - 1965 תכנית מתאר מקומית

מס' 457-0627141

רח' הכרמל/ כנען, תל מונד תוספת יח"ד. הצ/מק/5-1/323

תשריט מצב מוצע גיליון 1 מתוך 1

מחוז	מרכז
מרחב תכנון מקומי	שרונים
רשות מקומית	תל מונד
ישוב	תל מונד

תכנית בסמכות	מקומית
איחוד וחלוקה	איחוד ו/או חלוקה בהסכמת כל הבעלים בכל תחום התכנית/בחלק מתחום התכנית
היתרים או הרשאות	תכנית שמכונה ניתן להוציא היתרים או הרשאות

מונה תדפיס התשריט	11
מועד הפקדה	01/07/2019
שטח התכנית	1.178 דונם קנה מידה 1:500

שמות*	
-------	--

מגיש תכנית	רון הרבסט
מגיש תכנית	תאגיד: אלונה צרפתי הרבסט
מגיש תכנית	תאגיד: אברהם אילתי
מגיש תכנית	תאגיד: ויקטוריה אילתי
מגיש תכנית	תאגיד: שושנה צרפתי
עורך ראשי	שמעון אסבן

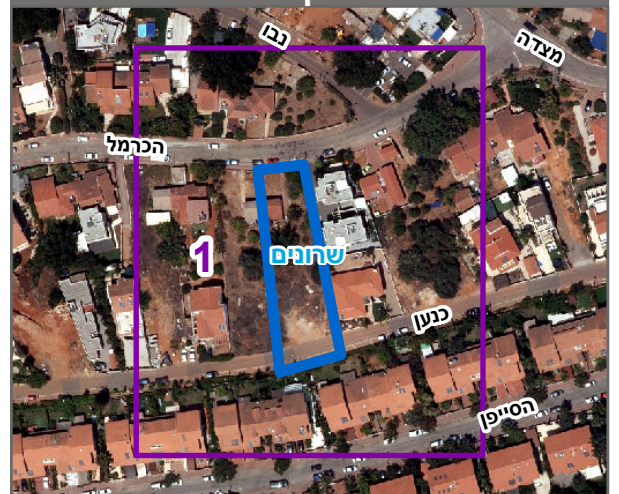
בעלי ענין בקרקע*

טבלת גושים וחלקות*

מספר גוש	מספר חלקות	חלק/כל הגוש	מספרי חלקות בחלקיותן
7799	122	חלק	

* הרשימה המלאה מפורטת בהוראות התכנית / בהודעה שפורסמה בעיתונות וברשומות

תרשים התמצאות - קנ"מ 1:2500



שנת צילום אוויר: 2017-2018

מספר תכנית: 457-0627141, מספר גירסת תשריט: 11