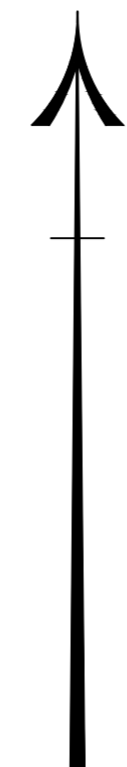
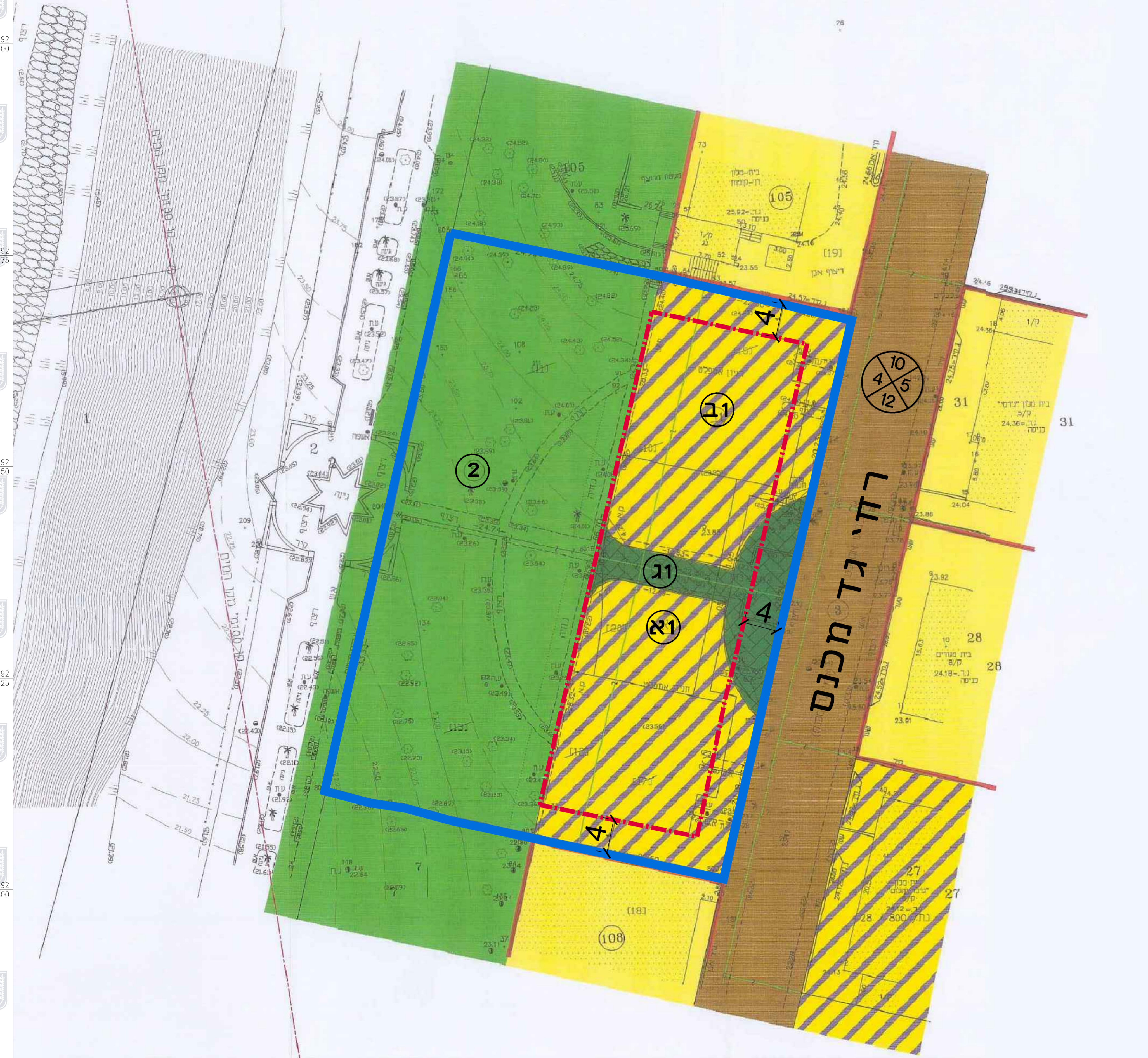


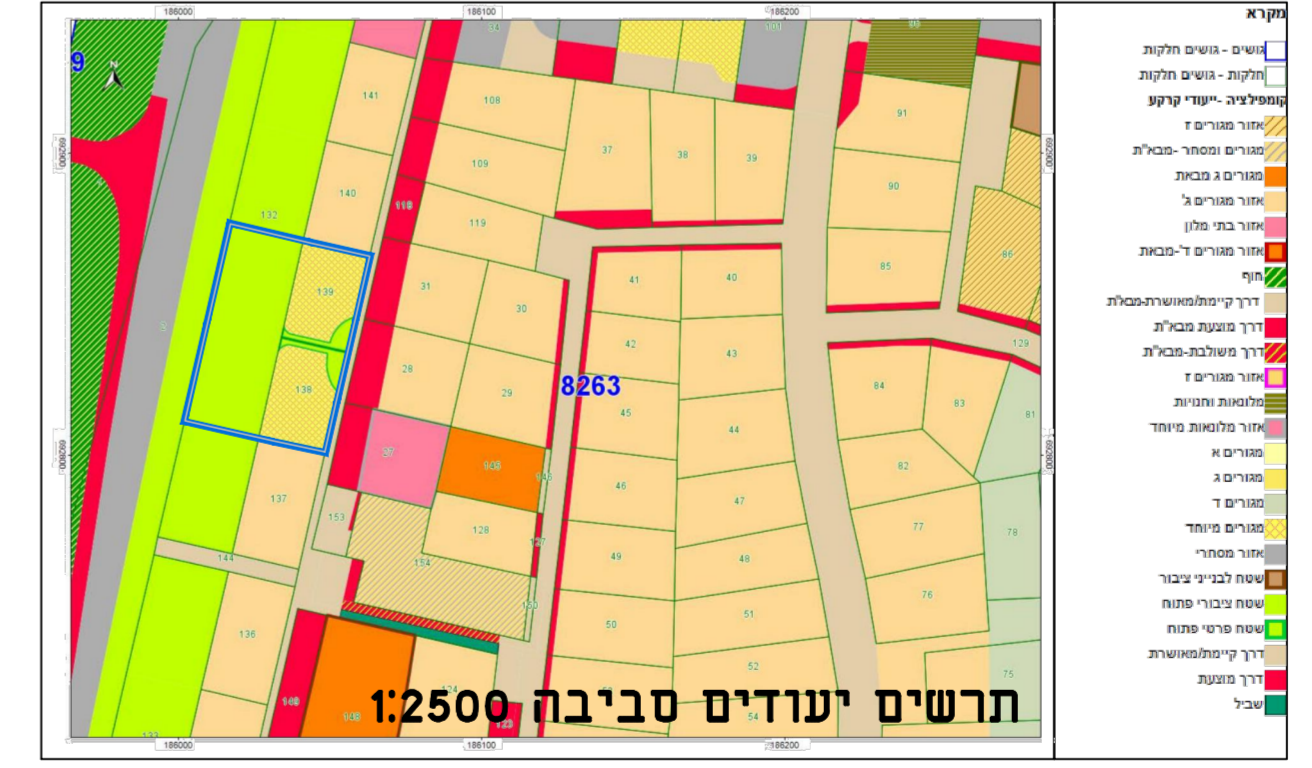
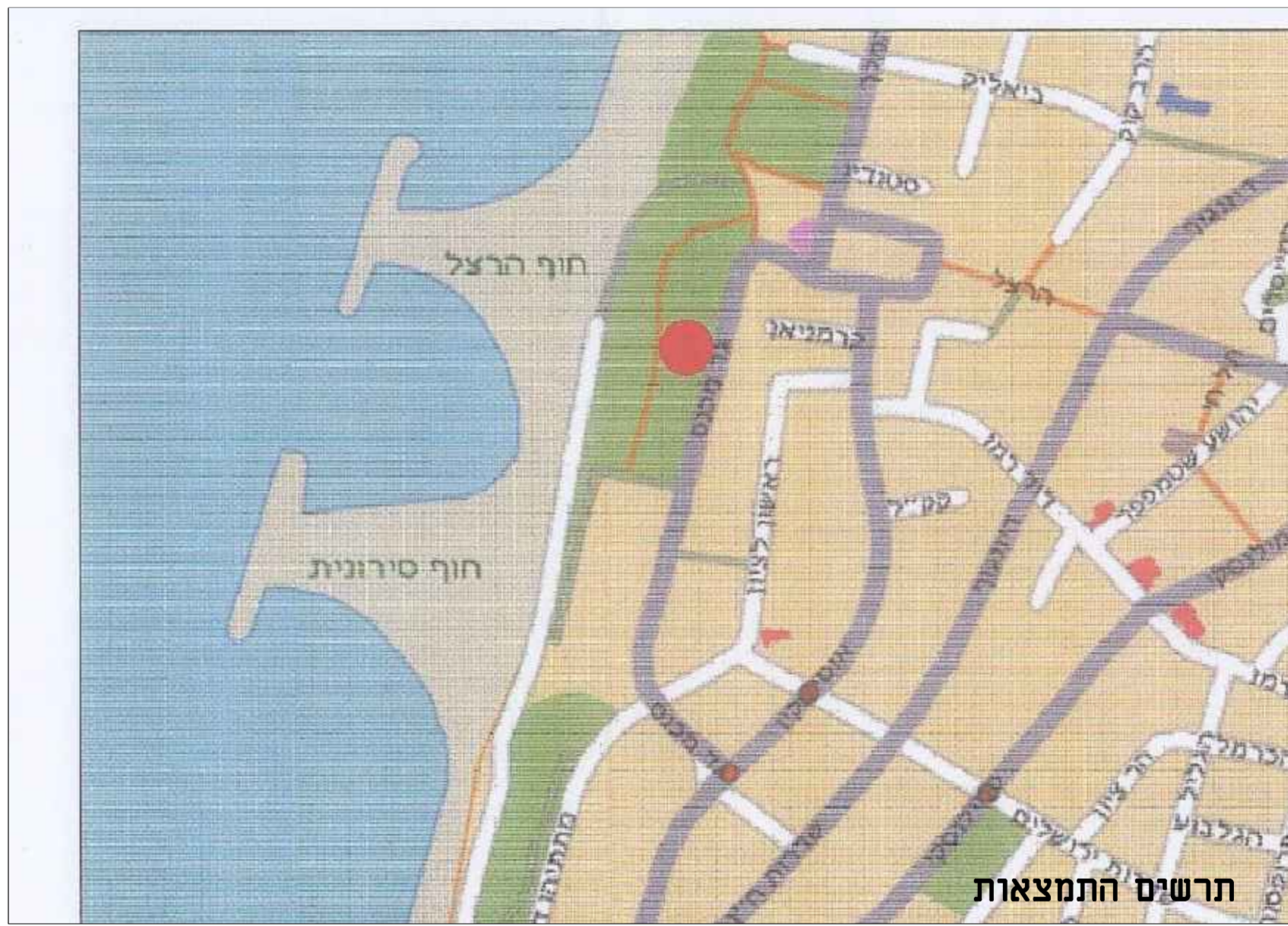
מפה טופוגרפית מצבית

1 : 250



מיקרא

	דרך קיימת/מאפשרת
	מלחמאות
	איזור מתקנים ופיתח מלחן שצ"מ
	שפ"מ
	זיקת המלה
	קו פתח
	גבול תפנית תקפה
	גבול תפנית
	גבול גוש
	מספר מגרש לביטול
	מספר מגרש מוצע
	מש הדרך
	קו פתח
	רחוב הדרך



תשריט מצב מאושר	
מס' 408-0687566	
נת\מק\800\64\א	
מלון ברח'י גד מכנס	
מספר תשריט: 1250	
תחולה	רקע
תיאור	
תאריך עריכת הנספח	02/10/2018
רשימת התרשימים	קנ"מ
מצב מאושר	1250
תרשימים יעודים סביבה	12500
תרשימים התמצאות	ללא קנ"מ
שמות וזתימות:	
עורך הנספח	שם: עדי בר
תאריך:	בר-לוי אדריכלים ומתכנני ערים
חתימה:	

הערות:
 1. מדידה קשורה לרשת קואורדינטות ארצית החדשה באמצעות נק. GPS 1425N, 1426N
 2. המדידה קשורה לרשת גבולים ארצית באמצעות נק. GPS מס' 1425N שגובהה 24.13
 3. התכנית מבוססת על נת/343/12
 4. קו גבול בין חלקות 2 ל-1 רועבד גרפית ממפת גוש 8263

מצב מאושר קנ"מ 1:250
 קנה מידה 1 : 250
 5 4 3 2 1 0 5 10 15