

מצב מאושר

נספח לתכנית מס' 457-0518738

אבן יהודה 7938 חלקה 27
חלוקת מגרש

גליון 1 מתוך 1

תחולה	רקע
תיאור	
תאריך עריכת הנספח	28/03/2017
קנ"מ	1:250
תרשימים נוספים	קנ"מ
תרשים סביבה	1:1,250

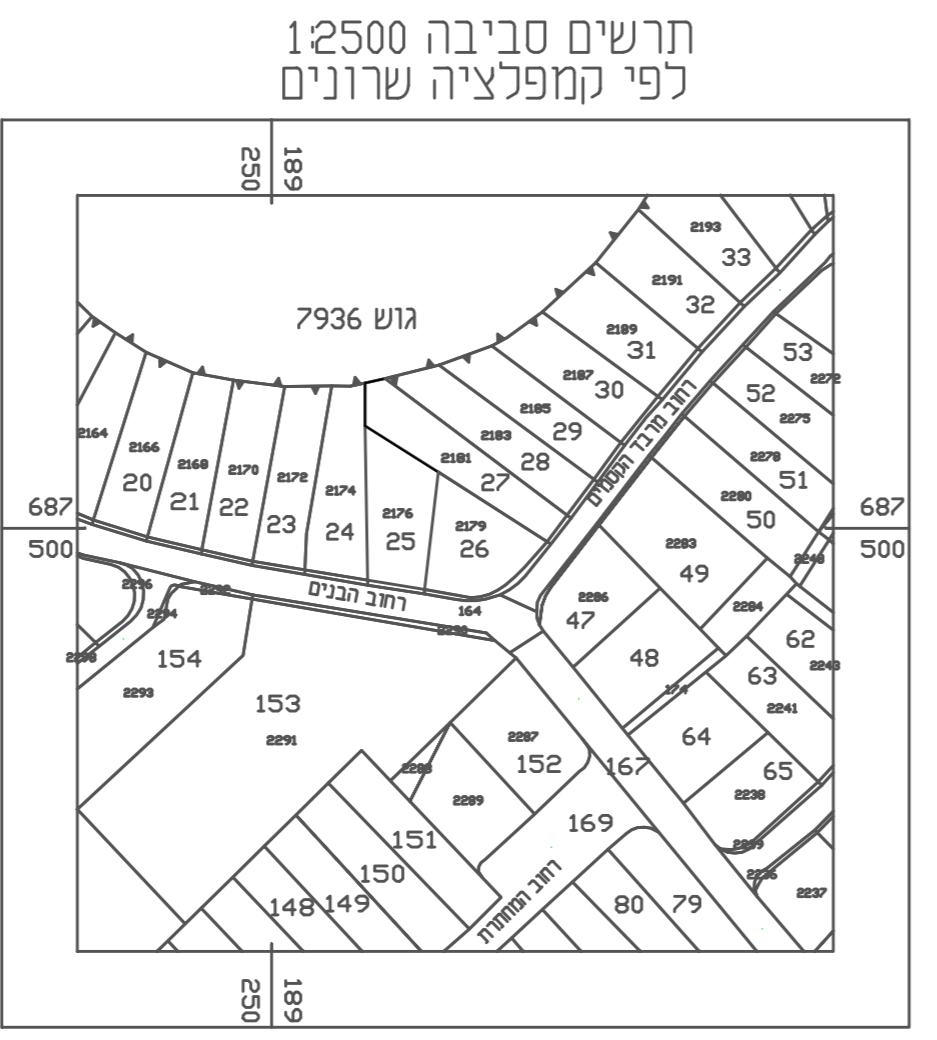
שמות ודתימות:

עורך הנספח	שם:	חתימה:
	אבי חנקים	
	תאגיד:	

מצב מאושר 1:250 לפי תכנית הצ/א/ו/1\32

לצורך תכנון לקבל נתונים על זכויות בניה, קווי בנין והפקעות מהועדה המקומית לתכנון ולבניה

מפה מצבית טופוגרפית
מחוז: המרכז
נפה: השרון
מקום: אבן יהודה
גוש: 7938
חלקה: 27
בשטח: 1.002 ד'
קנה מידה: 1:250
הוכן עבור: רמי ושרון נוריליאן
רח' מרבד הקסמים 64

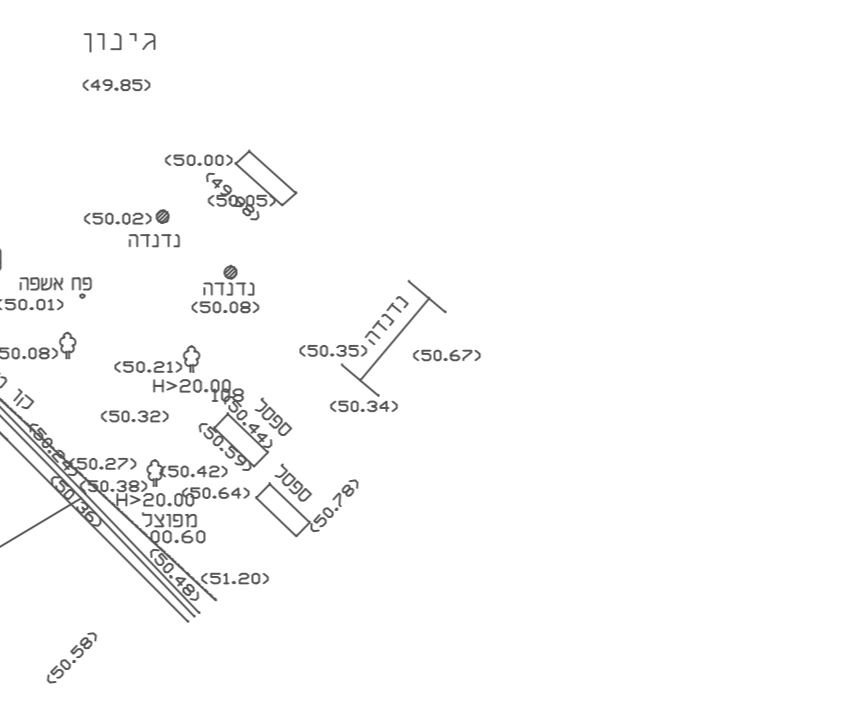


מיקרא

- מגורים א'
- מבני ציבור
- דור מאושר
- שטח ציבורי פתוח
- מספר מגרש
- קו בנין
- גבול תכנית אמיתי
- גבול תכנית
- רוזטה

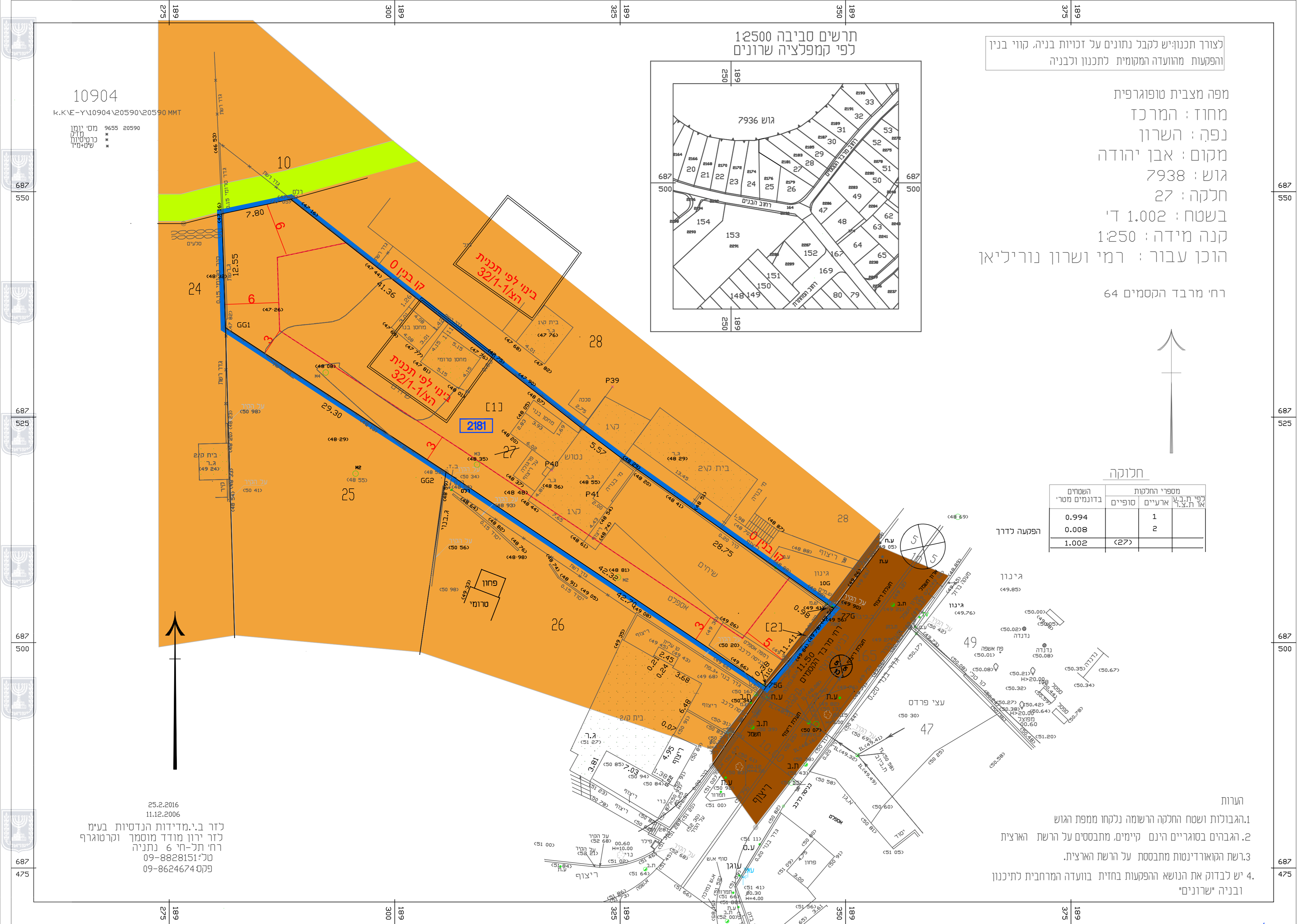
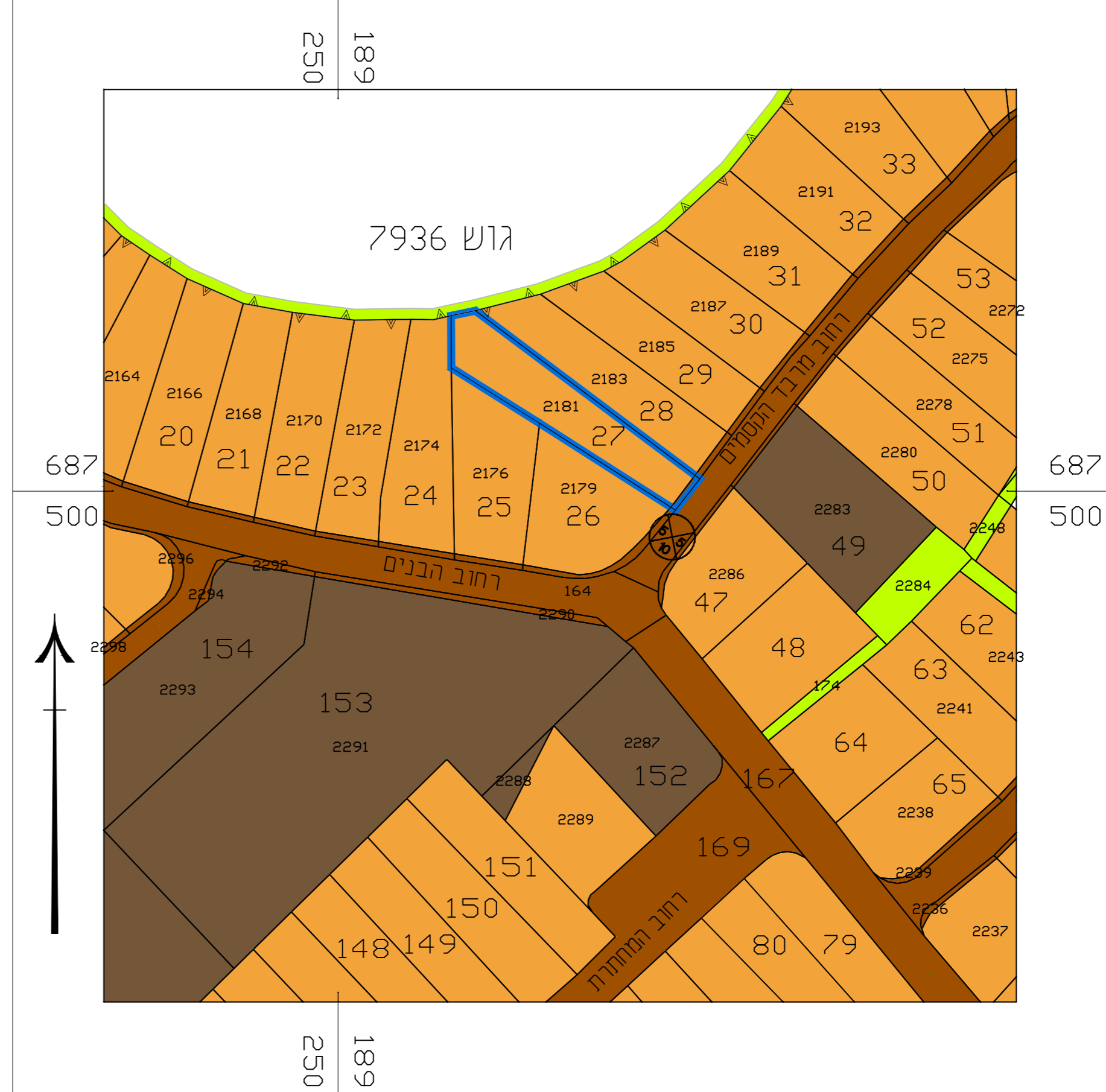
חלוקה

השטחים בדונמים מטר	מספרי החלקות	מספרי ארעיים	סופיים
0.994	1	2	
0.008			
1.002	(27)		



הערות
1. הגבולות ושטח החלקה הרשומה נלקחו ממפת הגוש
2. הגבולים בסוגריים הינם קיימים, מתבססים על הרשת הארצית
3. רשת הקואורדינטות מתבססת על הרשת הארצית.
4. יש לבדוק את הנושא והפקעות בחיית בוועדה המרחבית לתיכנון ובניה ישרוניים

תרשים סביבה 1:1250



25.2.2016
11.12.2006
לור בי.מדידות הנדסיות בע"מ
לור ירון מודד מוסמך וקרטוגרף
רח' תל-חי 6 נתניה
טל: 09-8828151
פקס: 09-8624674