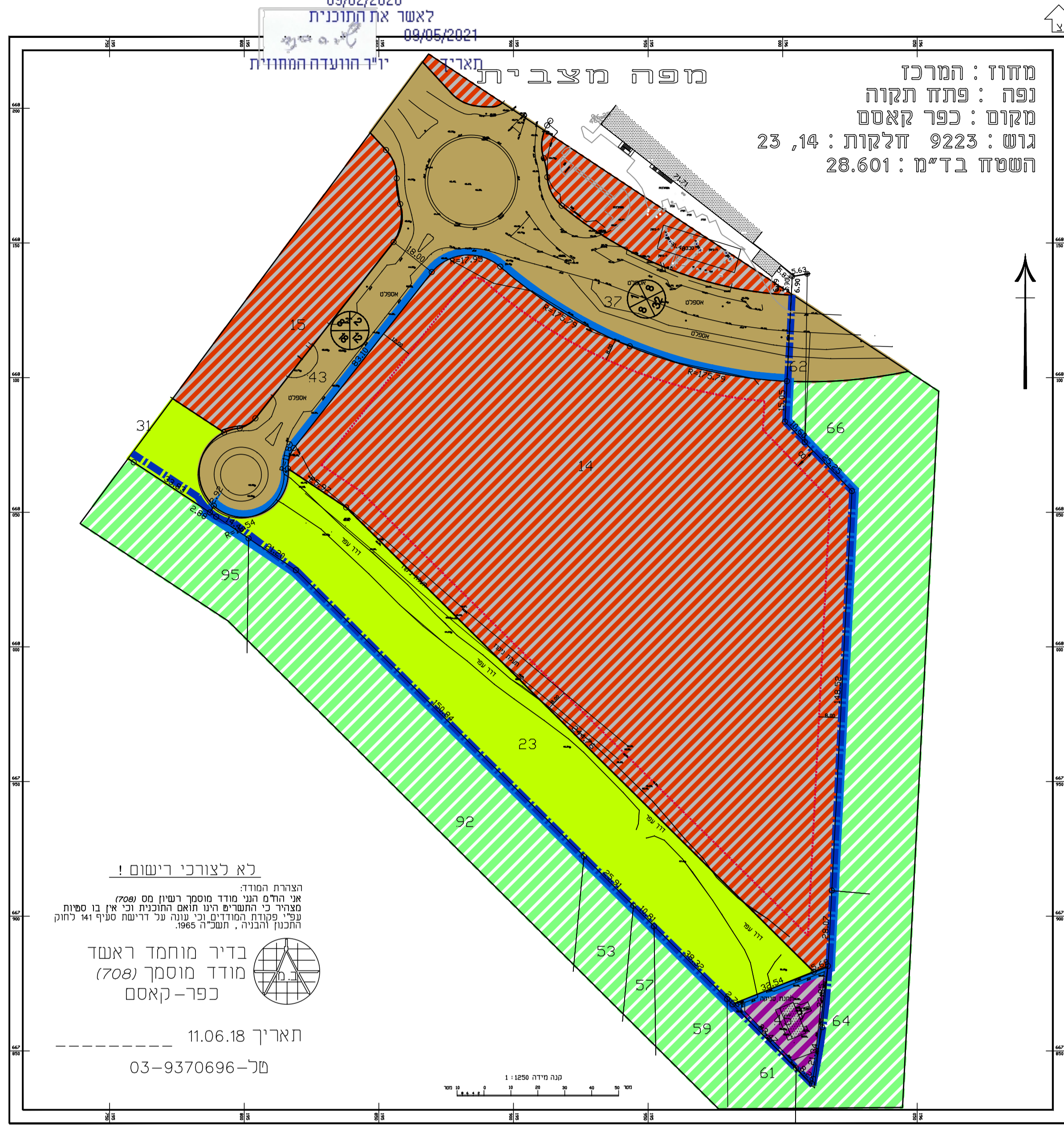




מינוח התכנית
 חוק התכנון והבניה, התשכ"ה - 1965
 מחוז מרכז
 הוועדה המחוזית החליטה ביום: 09/02/2020
 לאשר את התוכנית 09/05/2021
 יו"ר הוועדה המחוזית



מזוז: המרכז
נפה: פתח תקוה
מקום: כפר קאסם
גוש: 9223 חלקות: 14, 23
השטח בד"מ: 28.601

מקרא מצב מאושר

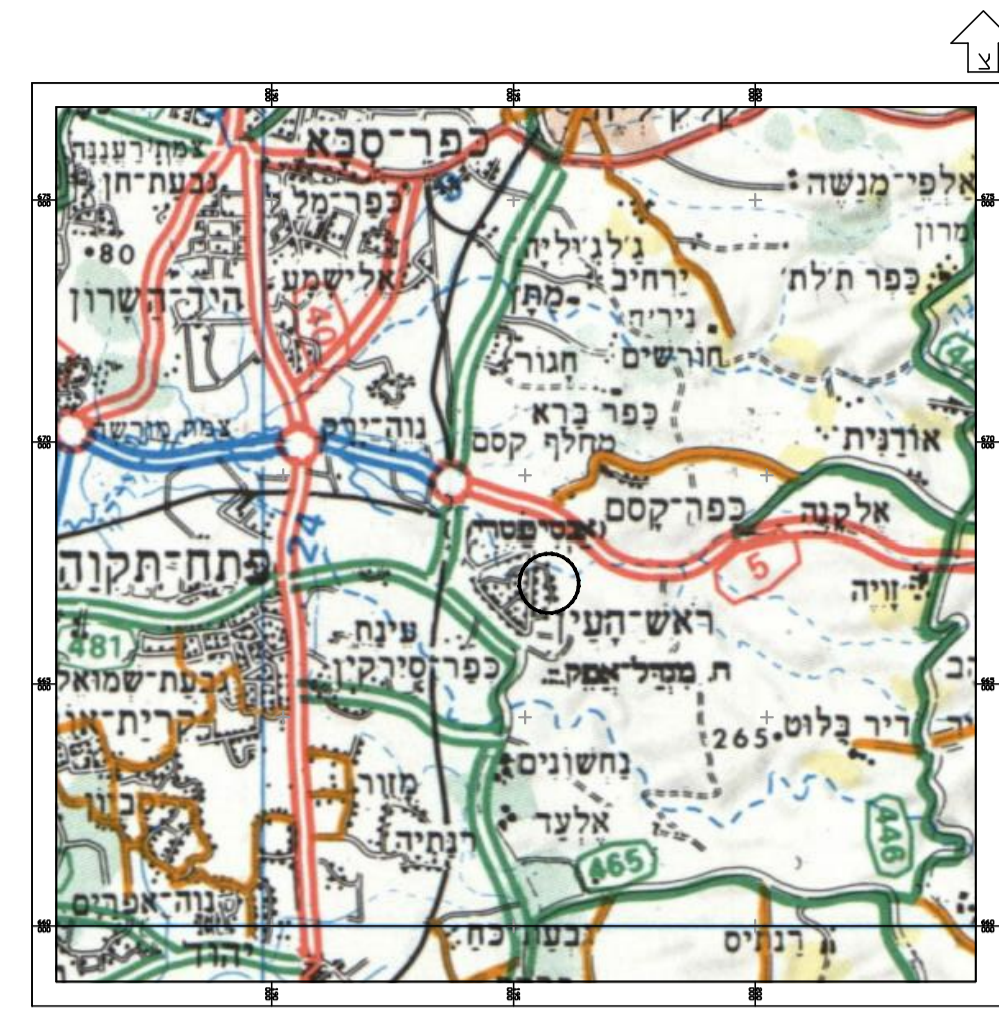
- אזור מרכזים לוגיסטיים
- דרך מאושרת
- שטח ציבורי פתוח
- קרקע חקלאית
- מתקנים הנדסיים
- גבול תכנית
- גבול שפוט
- קו בניין מתכנית 3414/ק
- מספר מגרש
- מספר הדרך
- קו בניין
- רוחב הדרך

לא לצורכי רישום!
 הצורת המודרנית
 אי הולם הכי מודרני מוסמך רישום 08/2017
 מכיוון כי החשיפה הינו תואם והתוכנית וכי אין בו ספיקות
 כפי פקודת המודרניזציה וכו' עונה על דרישת סעיף 141 לחוק
 התכנון והבניה, תשכ"ה, 1965.

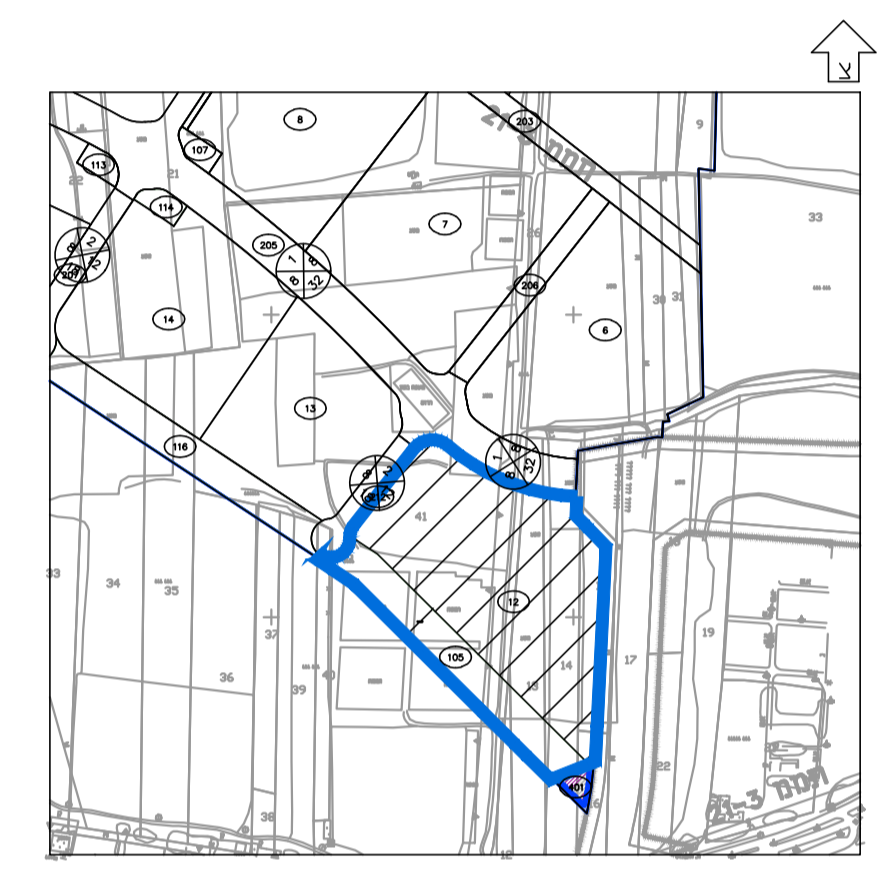
בדיר מוחמד ראג'ד
 מודד מוסמך (708)
 כפר-קאסם

תאריך 11.06.18
 פל-9370696-03

מצב מאושר קנ"מ 1 : 1250
 כפי תכנית 3414/ק



תרשים להתמצאות כללית
 קנ"מ 1 : 50000



תרשים לסביבה הקרובה קנ"מ 1 : 5000

חוק התכנון והבניה, התשכ"ה - 1965
תכנית מפורטת

מס' 451-0489252

מגרש 12 - אזור תעשייה לוגיסטי

תשריט מצב מאושר גליון 1 מתוך 1

מחוז	המרכז
מרחב תכנון מקומי	קסם
רשות מקומית	עיריית כפר קאסם
ישוב	כפר קאסם
תאריך	27/06/2018

שם הנספח	קנ"מ
מצב מאושר	1 : 1250
תרשים סביבה	1 : 5000
התמצאות כללית	1 : 50000
תרשים נוסף	-
תמונה נוספת	-

חותמות מוסד תכנון:

גושים וחלקות בתכנית:

גוש	סוג הגוש	חלקות בשלמותן	חלקי חלקות
9223	מוסדר	23, 14	--
--	--	--	--

שמות וחתימות:

עורך התוכנית	שם: סרסור ממדוח	חתימה:
	תאריך: שם התאריך	