




















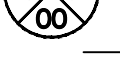



מקרא מצב מאושר קנ"מ 1:500

-  גבול תכנית
-  גבול תכנית מאושרת
-  דרך קיימת (נת/114/53)
-  אזור מסחרי מיוחד (נת/114/53)
-  ביטול דרך (נת/114/53)
-  דרך קיימת (נת/114/46)
-  דרך חדשה (נת/114/46)
-  אזור מסחרי ומגורים (נת/114/46)
-  דרך חדשה (נת/114/4א)
-  דרך קיימת (נת/114/5ב)
-  אזור מסחרי ומגורים (נת/114/5ב)
-  דרך קיימת (נת/114/4)
-  דרך חדשה (נת/114/4)
-  דרך להולכי רגל (נת/114/4)
-  בית להריסה (נת/114/4)
-  חזית חנויות (נת/114/4)
-  אזור מגורים (נת/114/4)
-  דרכים חדשות והרחבות (נת/114)
-  דרכים (נת/114)
-  אזור דירות ב (נת/114)

-  מספר הדרך
-  קווי בנין
-  רוחב הדרך

מצב מאושר

לתכנית מס' 408-0350579

נת\114\53\א-תוספת זכויות
בית הדסה רח' רמז

גליון 1 מתוך 1

תחולה	רקע
תיאור	
תאריך עריכה אחרון	30/11/2016
קנ"מ	500
תרשימים נוספים	קנ"מ

שמות וזתימות:	
עורך	שם: אריק שניידר
	תאגיד:
	חתימה:

