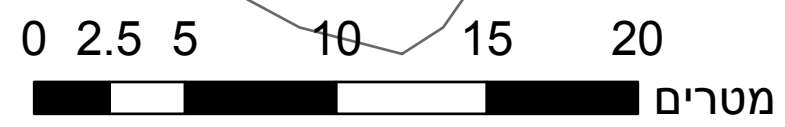




686675  
686650  
686625  
686600

686675  
686650  
686625  
686600



**מקרא**

מס' תכנית: 402-0791061  
 מס' חלקה: 8030  
 מס' גוש: 7842

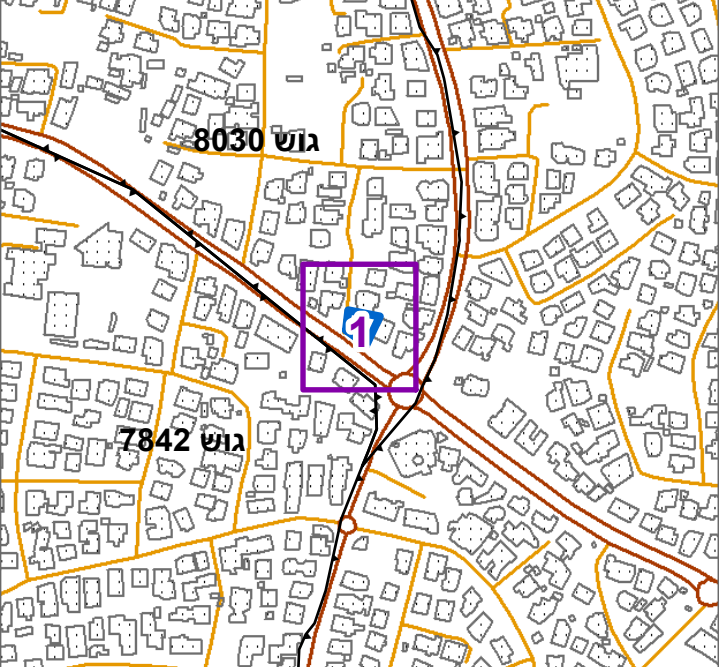
מגורים ב

שטח פרטי פתוח

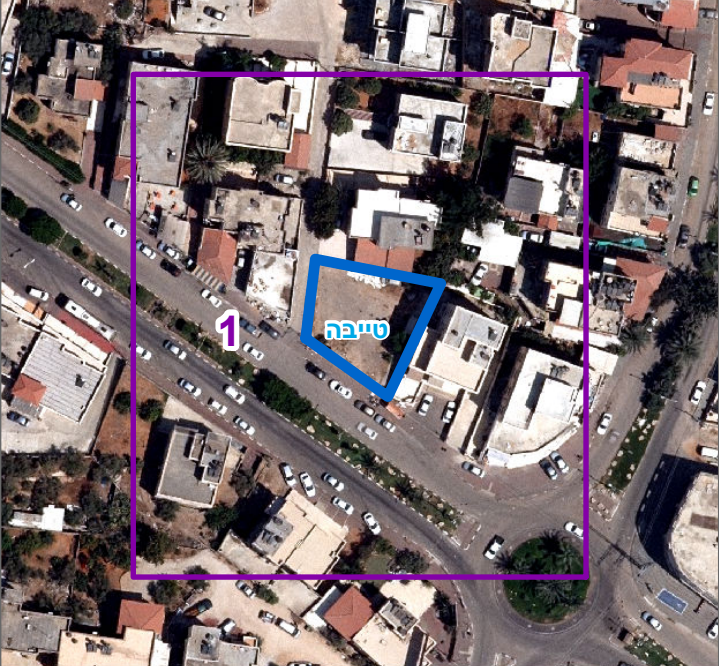
קו-בנין

מידות

**תרשים התמצאות - קנ"מ 1:6000**



**תרשים סביבה - קנ"מ 1:1500**



**חוק התכנון והבנייה, התשכ"ה - 1965**  
**תכנית מפורטת**

**מס' 402-0791061**

**מפורטת גוש: 8030 חלקה: 10 מגרש: 3**

**תשריט מצב מוצע** גיליון 1 מתוך 1

מחוז	מרכז
מרחב תכנון מקומי	טייבה
רשות מקומית	טייבה
ישוב	טייבה
תכנית בסמכות	מקומית
איחוד וחלוקה	ללא איחוד וחלוקה
היתרים או הרשאות	תכנית שמכונה ניתן להוציא היתרים או הרשאות
מונה תדפיס התשריט	5
מועד הפקה	13/01/2020
שטח התכנית	0.46 דונם
קנה מידה	1:250

**אישורים בתכנית מס' 402-0791061**

שמות*	
מגיש התכנית	עלוא מסארה
עורך ראשי	טאלב נסיראת
זים	עלוא מסארה

בעלי עיני בקרקע*	
מגיש התכנית	עלוא מסארה
עורך ראשי	טאלב נסיראת
זים	עלוא מסארה

**טבלת גושים וחלקות\***

מספר גוש	כל הגוש	מספר חלקות בשלמותן	מספר חלקות בחלקיתן	מספר חלקות
8030	חלק	10	10	10

\* הרשימה המלאה מפורטת בהוראות התכנית / בהודעה שפורסמה בעיתונות וברשומות הרגיני מצהיר בזאת כי המפה הטופוגרפית/המצבית המהווה רקע לתכנית זו, נערכה על ידי ביום 05.09.2019 והיא הוכנה לפי הוראות טוהל מבאל"ת ובהתאם להוראות החוק ולתקנות המדדים שבתוקף. דיוק הקו הכחול והקדסטר: מדידה אנליטית מלאה ברמת תצ"ר

אברהם תיחיא 1405 מספר רישון חתימה תאריך