

תשריט מצב מאושר

נספח לתכנית מס' 407-0796250

407-0796250










גליון 1 מתוך 1

| | |
|-------------------|-----------------|
| תחולה | רקע |
| תיאור | תשריט מצב מאושר |
| תאריך עריכת הנספח | 27.10.2019 |
| קנ"מ | 1:250 |

| | |
|------------|--|
| עורך הנספח | שם: יואב השמשוני |
| | תאריך: ד. ס. בניין ערים אדריכלים ותכנון בע"מ |

מספר התוכנית 140919
 רמת דיוק הקו הנחול והקדסטר: 1 = מדידה גרפית, 2 = קו כחול (נכבד) ברמה אנליטית, 3 = מדידה אנליטית מכאה ברמת חצי.
 1. המדידה המקורית הריני מצויה בזאת כי מידת המפה הטופוגרפית/המצבית המרווה רקע לתוכנית זו. נערך על ידי: 14.09.2019 ביום
 והיא הוכנה לפי הוראות נוהל מבית ובהתאם להוראות החוק ולתקנות המודדים שבתוקף.
 שם המודד: דרור בן נתן
 מספר רישוי: 594
 חתימה: תאריך: _____

מקרא מצב מאושר

-  גבול התכנית
-  מגורים א'1
-  מגורים א'2
-  מבנים ומסדות ציבור
-  דרך מאושפת
-  שביל
-  מספר ומשרדים
-  קו בניין
-  גבול חלקה

