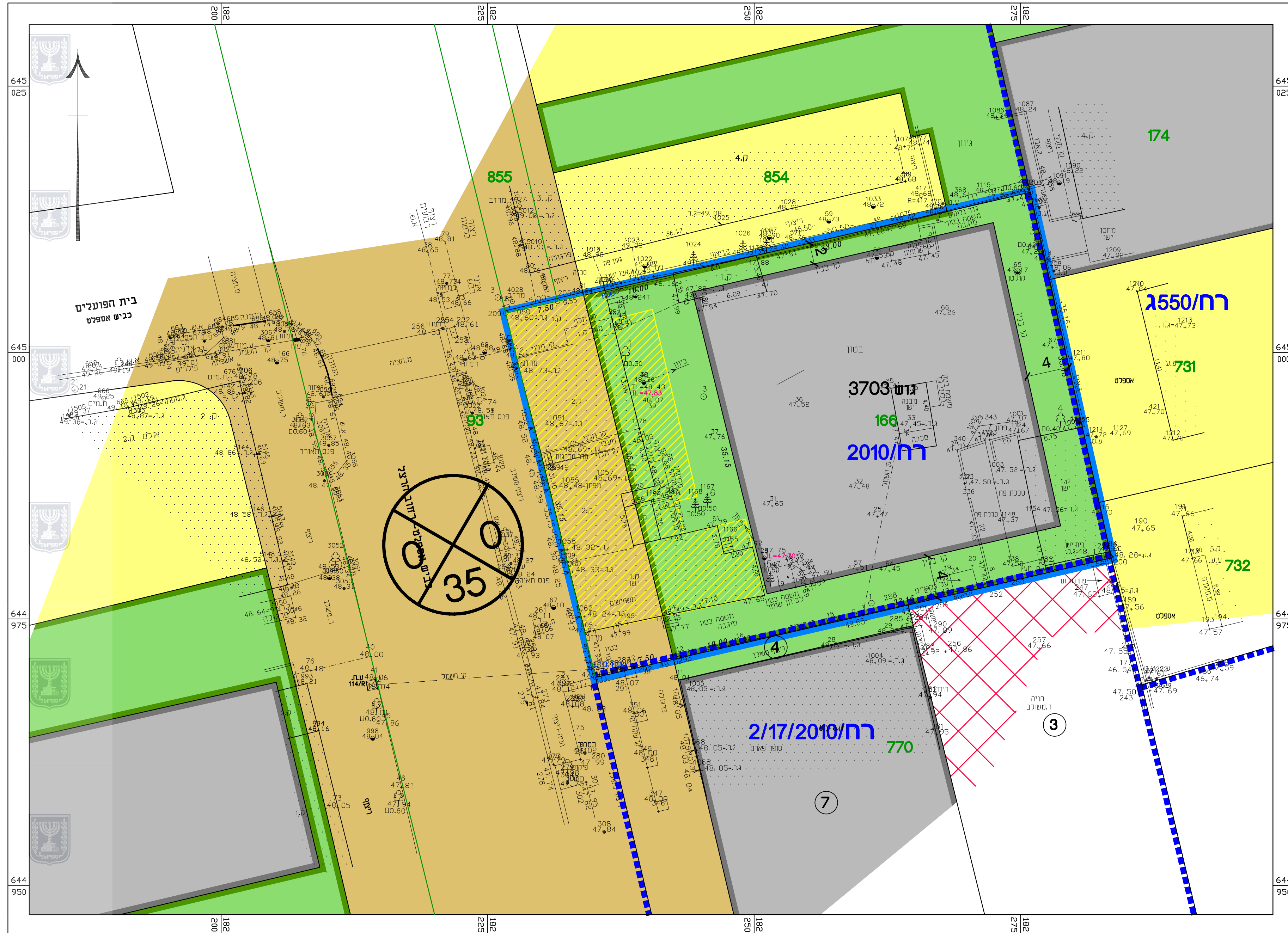


## מצב מאושר ק.מ. 1:250

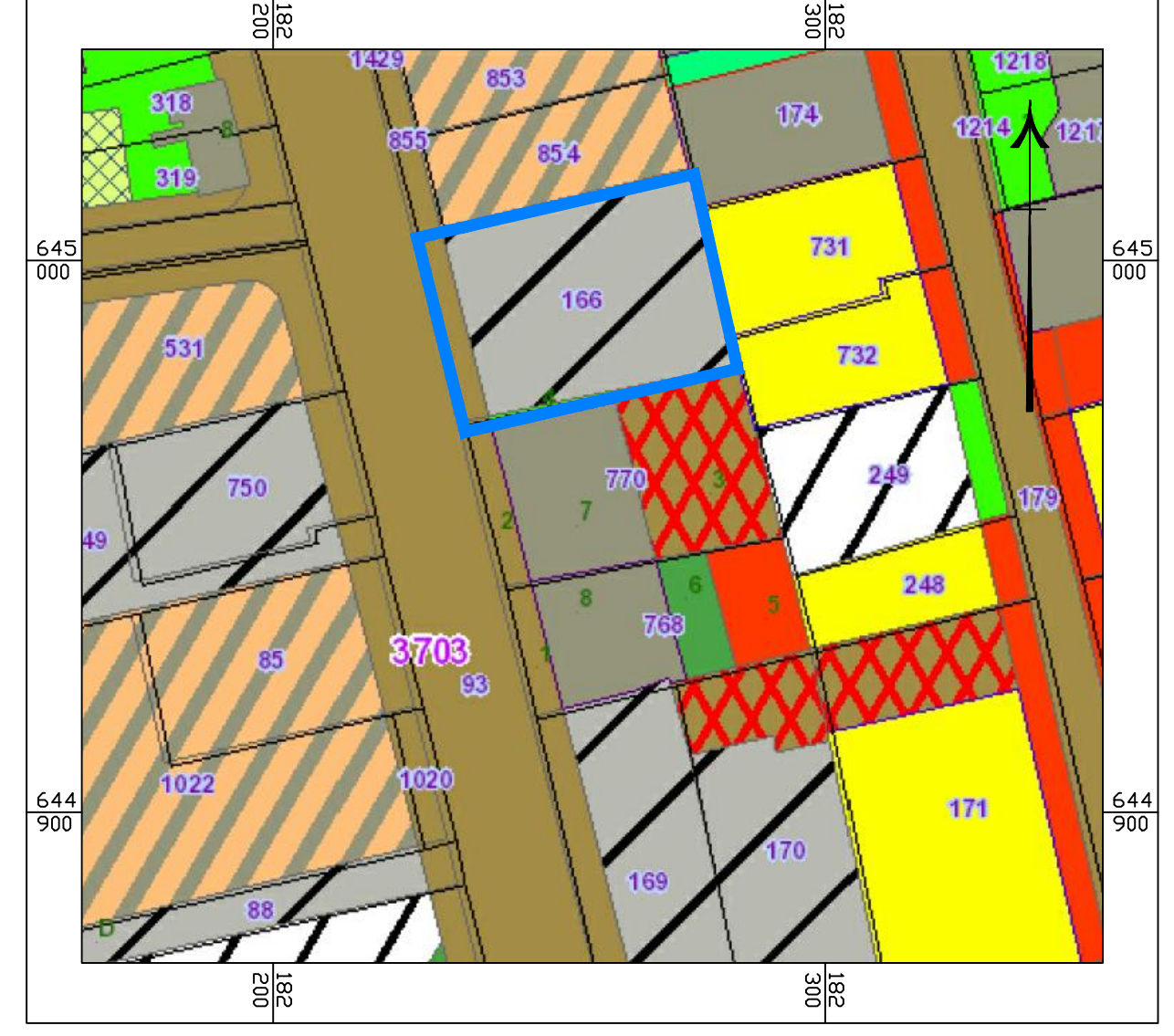


### מקרא

- גבול תכנית
- גבול תכנית מאושרת
- סמנורים קיים
- סמנורים-מסחר
- סטטוס ציבורי פתוח
- סטטוס פרטי פתוח
- סחניה
- דרך מאושרת
- מבנה להריסה
- מספר מגרש 4
- גבול זקוקה ומספרה 166
- מספר גוש 3703
- מס' הדרך
- קו בנין
- רוחב הדרך

⊗ - יעד קרקע אינו לפי מבא"ת

### תרשים סביבה על רקע יעודי קרקע ק.מ. 1:1250



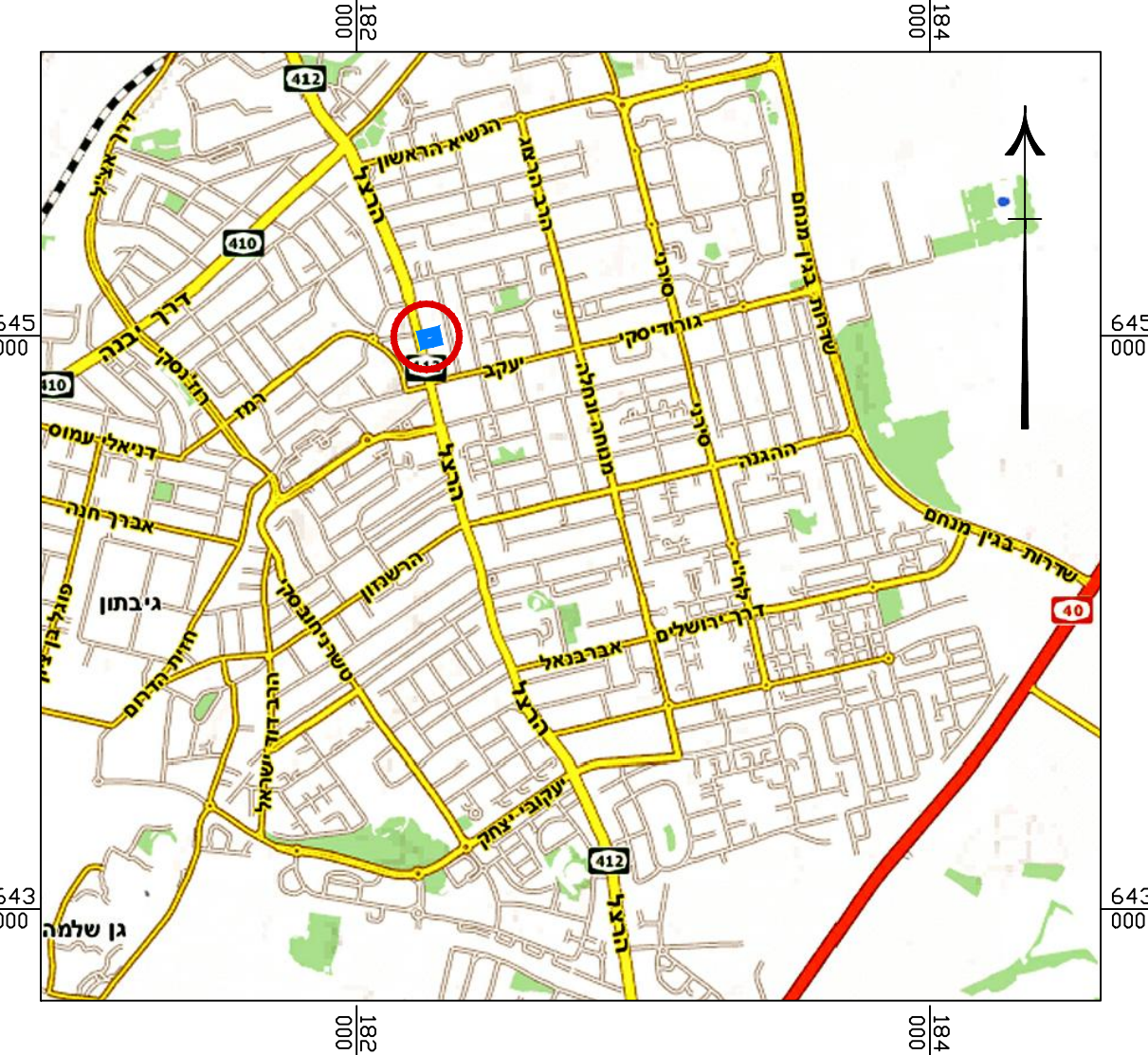
### מקרא

- דרך קיימת מאושרת
- דרך מוצעת
- אזור מגורים ג'
- שטח ציבורי פתוח
- מעבר להולכי רגל
- אזור מסחרי
- אזור מסחרי מיוחד
- בניין ציבורי מיוחד
- מרכז מסחרי
- תחיה ציבורית
- אזור משדרים

### תרשים סביבה קרובה ק.מ. 1:1250



### תרשים התמצאות כללית ק.מ. 1:25,000



חוק התכנון והבניה, התשכ"ה - 1965  
 תכנית מפורטת

מס' 414-0489161

**שימור ופיתוח  
 מתחם בית שוסייב  
 ברח' הרצל 184  
 רחובות**

מצב מאושר גליון 1 מתוך 1

שם תנספח	קני"ם
מצב מאושר ותשימי סביבה	1250

תאריך	14.08.19
-------	----------

עורך התוכנית	מס'	אדרי אמנון בר אור
	תאריך	בר אור אדריכלים