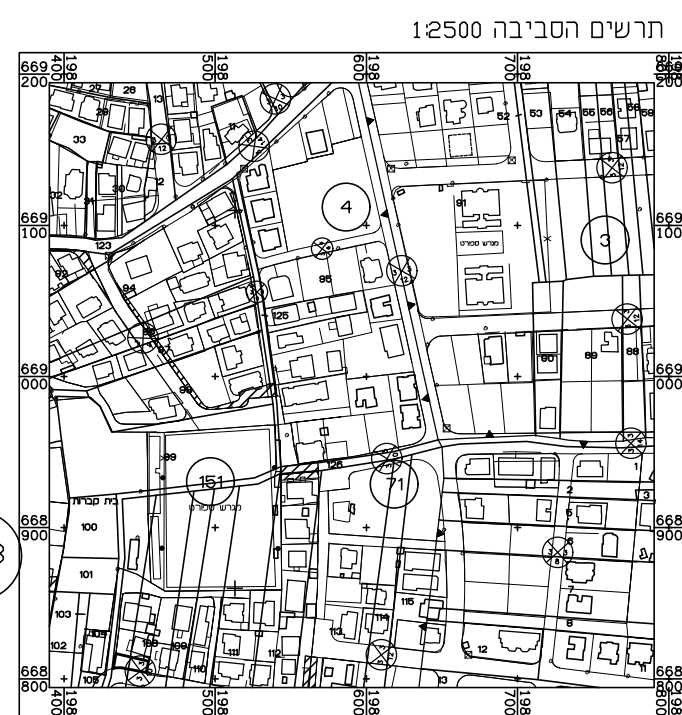


מחזור
נפר
מקום
גוש
דלקה
שטח
רוכז עובר

הרכבו
נפר
מקום
גוש
דלקה
שטח
רוכז עובר

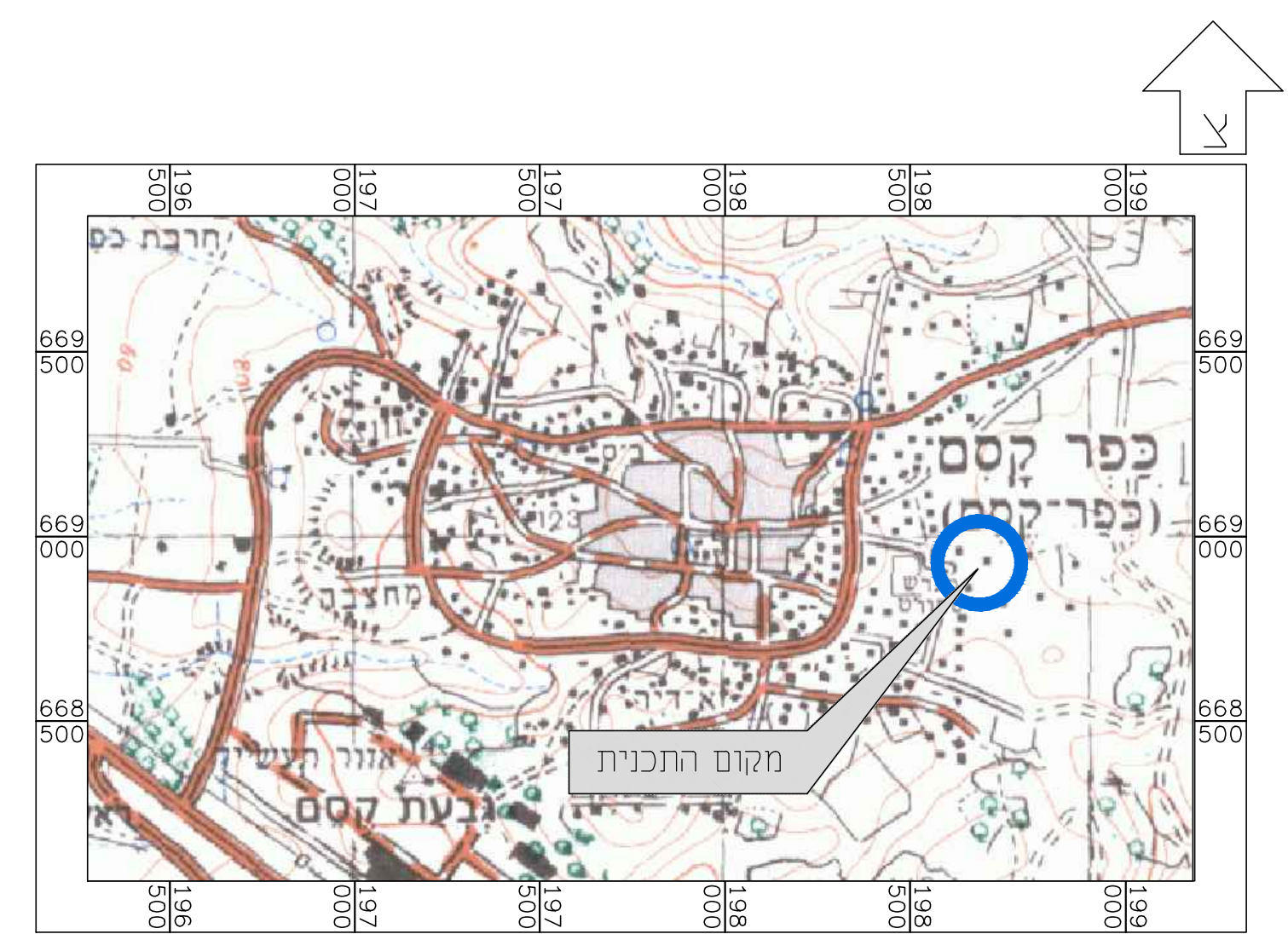
טבלת שטחים

שטח	ד.מ.	מטרים
95/16	1.066	מטרים ג'
95/26	1.357	מטרים ג'
95/27	0.585	מטרים ג'
95/28	0.970	מטרים ג'
95/29	0.574	מטרים ג'
95/30	1.142	מטרים ג'
95/31	0.268	מטרים ג'
95/32	0.098	מטרים ג'
סך הכל	6.060	מטרים ג'

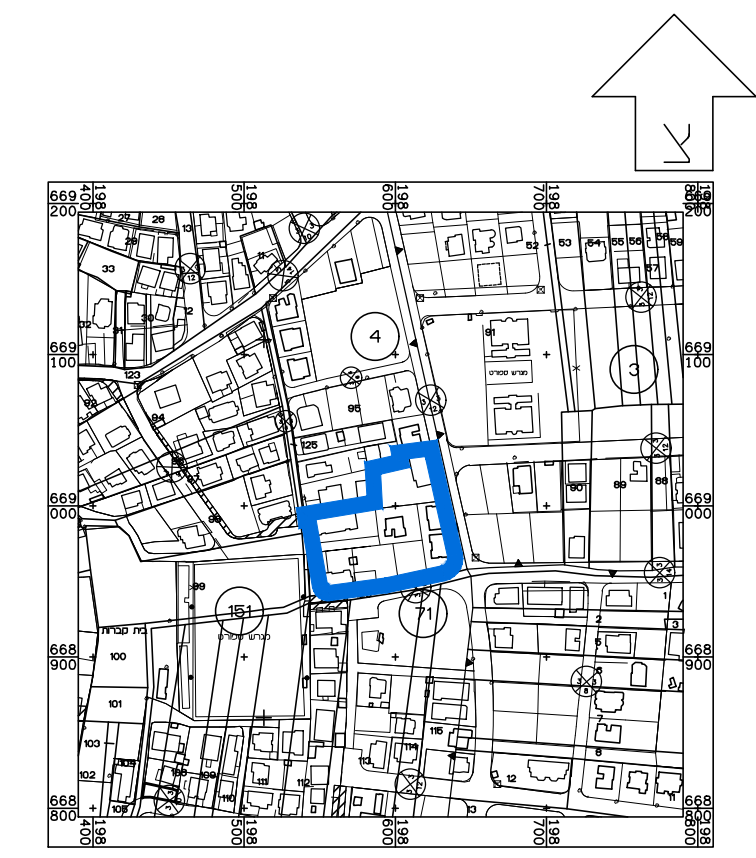


מקרא מצב מאושר

- אזור מגורים ג'
- דרך מאושרת
- שביל
- שטח ציבורי פתוח
- שטח ספורט
- גבול תכנית
- חזית מסחרית
- קו בניין מתכנית ק/3000
- 95/26 מספר מגרש
- 000
5 5
00 מספר הדרך קו בניין רוחב הדרך



תרשים להתמצאות כללית
ק"מ 1 : 25,000



תרשים לסביבה הקרובה
ק"מ 1 : 2500

מזהר עיטא
מדין מוסד 8091
1/10/2019
4890 תל אביב
0544646890 / 03-927446.70
E-mail: moshor@ezegol.net

מצב מוצע

ק"מ 1 : 500
לפי תכנית ק/3000

חוק התכנון והבנייה, התשכ"ה - 1965
תכנית מפורטת

מס' 451-0810838

איחוד וחלוקה ושינוי הוראות בניה

תשריט מצב מאושר גליון 1 מתוך 1

מחזור	המרכז
מרחב תכנון מקומי	קסם
רשות מקומית	כפר קאסם
ישוב	כפר קאסם
תאריך	23/11/2019

שם הנספח	קנ"מ
מצב מאושר	1 : 500
תרשים סביבה	1 : 2500
התמצאות כללית	1 : 25000
תרשים נוסף	-
תמונה נוספת	-

חותמות מוסד תכנון:

שם	טוג הגוש	חלקות בשלמותן	חלקי חלקות
8879	מוסדר	---	95
---	מוסדר	---	---

גושים וחלקות בתכנית:

שם	שם: בדיר אחסאן
גוש	תאגיד: שם התאגיד

שמות וחותמות:

עורך התוכנית	שם: בדיר אחסאן
תאגיד:	שם התאגיד