

חוק התכנון והבנייה, התשכ"ה - 1965  
**תכנית מפורשת**

**מס' 451-0540690**

חלוקה למגרש בהסכמה ושינוי הוראות בניה

תשריט מצב מאושר	
מחזור	גליון 1 מתוך 1
מרחב תכנון מקומי	קאסם
רשות מקומית	עיריית כפר קאסם
ישוב	כפר קאסם
תאריך	20/02/2020

שם הנספח	קנ"מ
מצב מאושר	1 : 250
תרשים סביבה	1 : 2500
תרשים נוסף	-
תרשים נוסף	-
תמונה נוספת	-

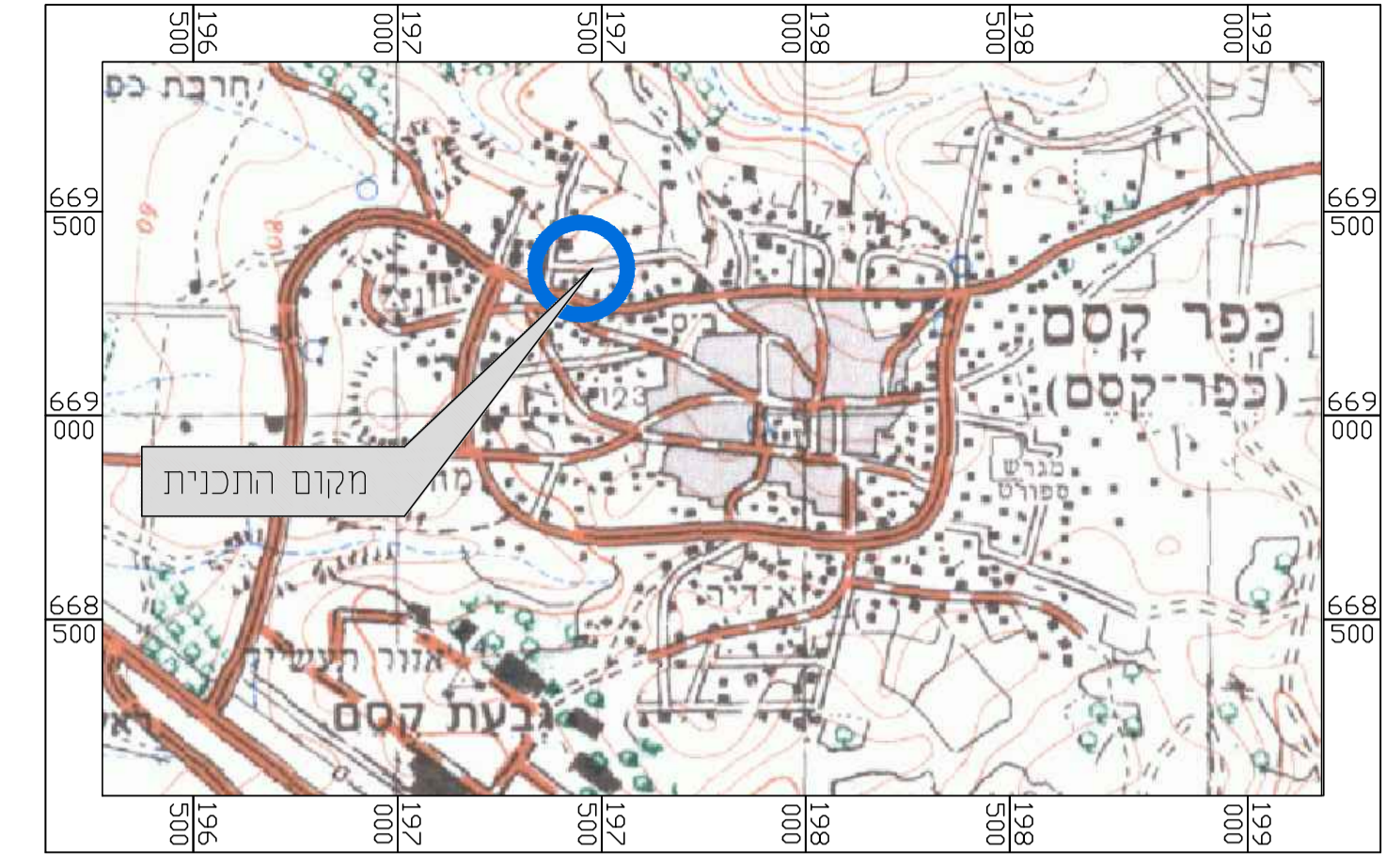
חותמות מוסד תכנון:

גושים וחלקות בתכנית:

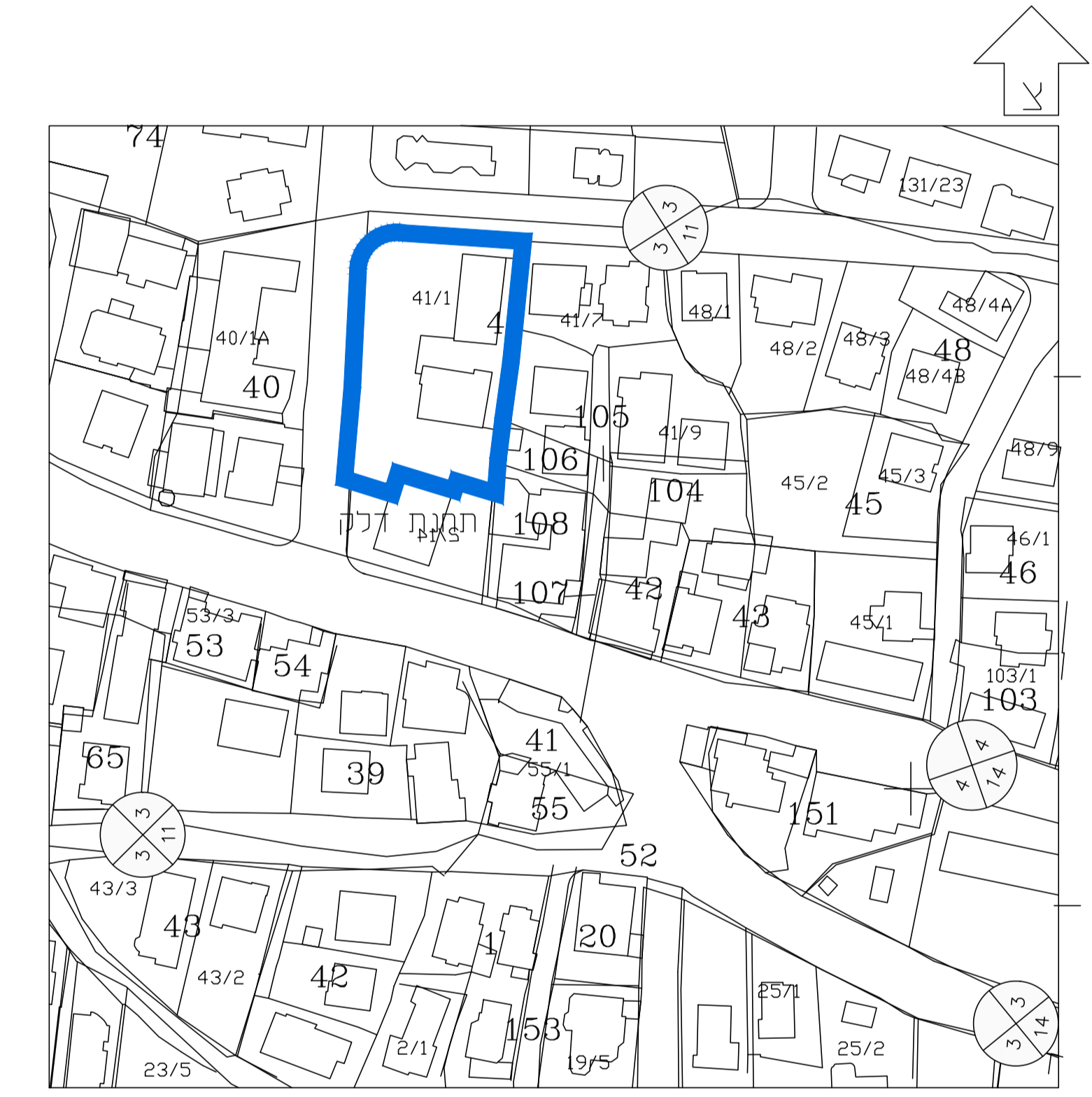
גוש	חלקת	חלקת	חלקת
8871	מוסדר	-	40, 41

שמות וחתומות:

שם	עיסא מוסטפא	חתומה
עורך התוכנית	עיסא מוסטפא	חתומה
תאריך	עיסא מוסטפא	חתומה



תרשים להתמצאות כללית  
 קנ"מ 1: 25000



הערות:  
 1. גבולות ושטח המגרש נלקחו לפי תשריט חלוקה מאושר.  
 2. התכנית לפי 1/3000 ו- 1/3503 ק/מק

תרשים לסביבה הקרובה  
 קנ"מ 1: 2500

**מקרא מצב מאושר**

- גבול התכנית
- מסחר
- מגורים ג'
- דרך מאושרת
- תחנת תדלוק
- שטח בנייה ציבור
- קו בנין מאושר
- מספר תא שטח
- מספר הדרך
- קו בניין
- רוחב הדרך

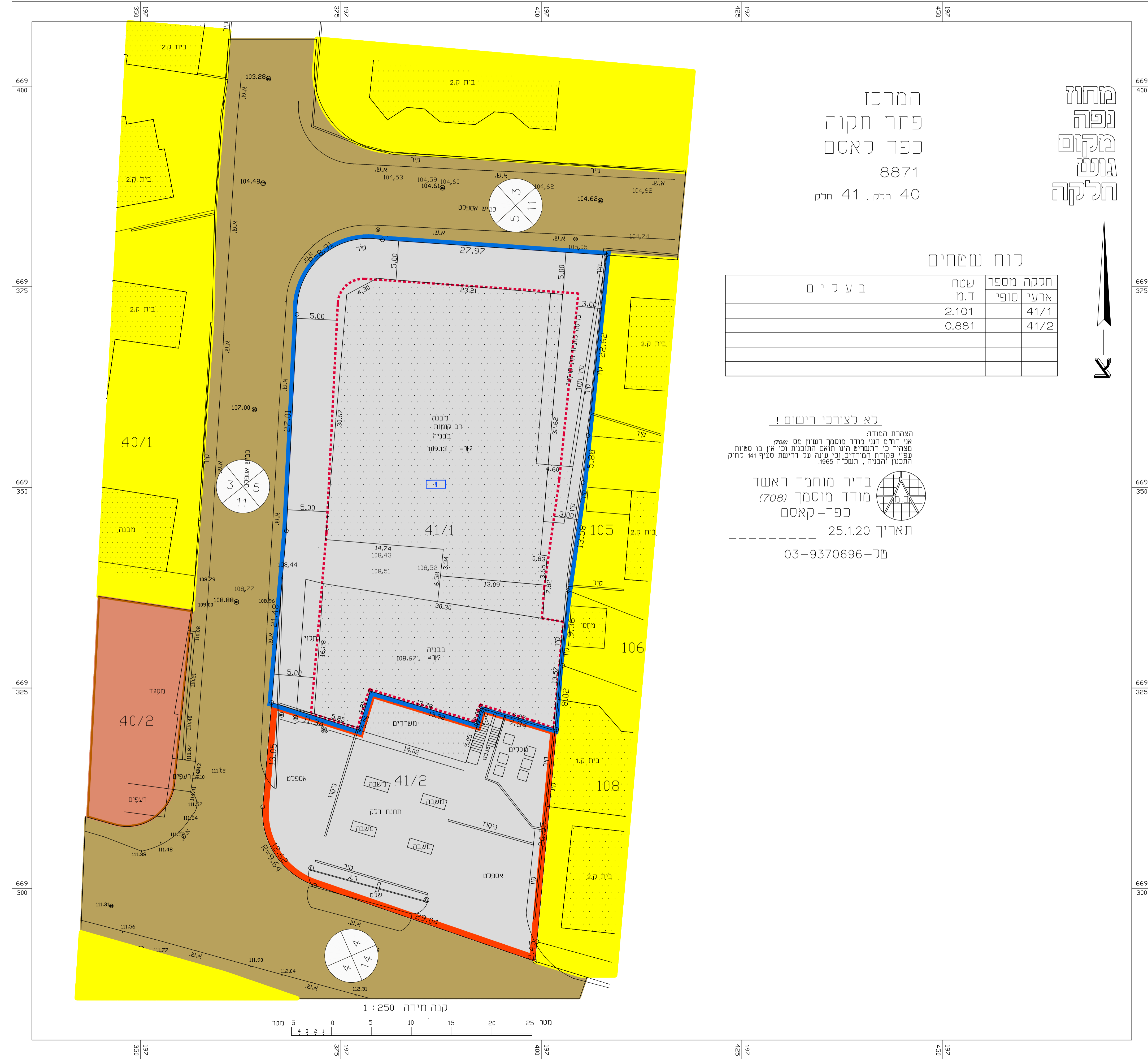
מחזור  
 נפה  
 מקומי  
 גושה  
 חלקה

המרכז  
 פתח תקוה  
 כפר קאסם  
 8871  
 40 חלק, 41 חלק

לוח שטחים

חלקה מספר	שטח מ.ד	ארעי	בעלים
41/1	2.101	41/1	
41/2	0.881	41/2	

לא לצורכי רישום!  
 רעזרת המודר: אי הודם הנני מודר מוסקר רשיון מס (708) מצדיר כי התשריט הנו תואם התוכנית וכי אין בו סתירה עיני פיקוח המודרין וכי נונה על דרישת סעיף 141 לחוק התכנון והבניה, התשכ"ה 1965  
 בדיר מוחמד ראשד  
 מודר מוסקר (708)  
 כפר-קאסם  
 תאריך 25.12.0  
 פל-9370696



מצב מאושר קנ"מ 1: 250