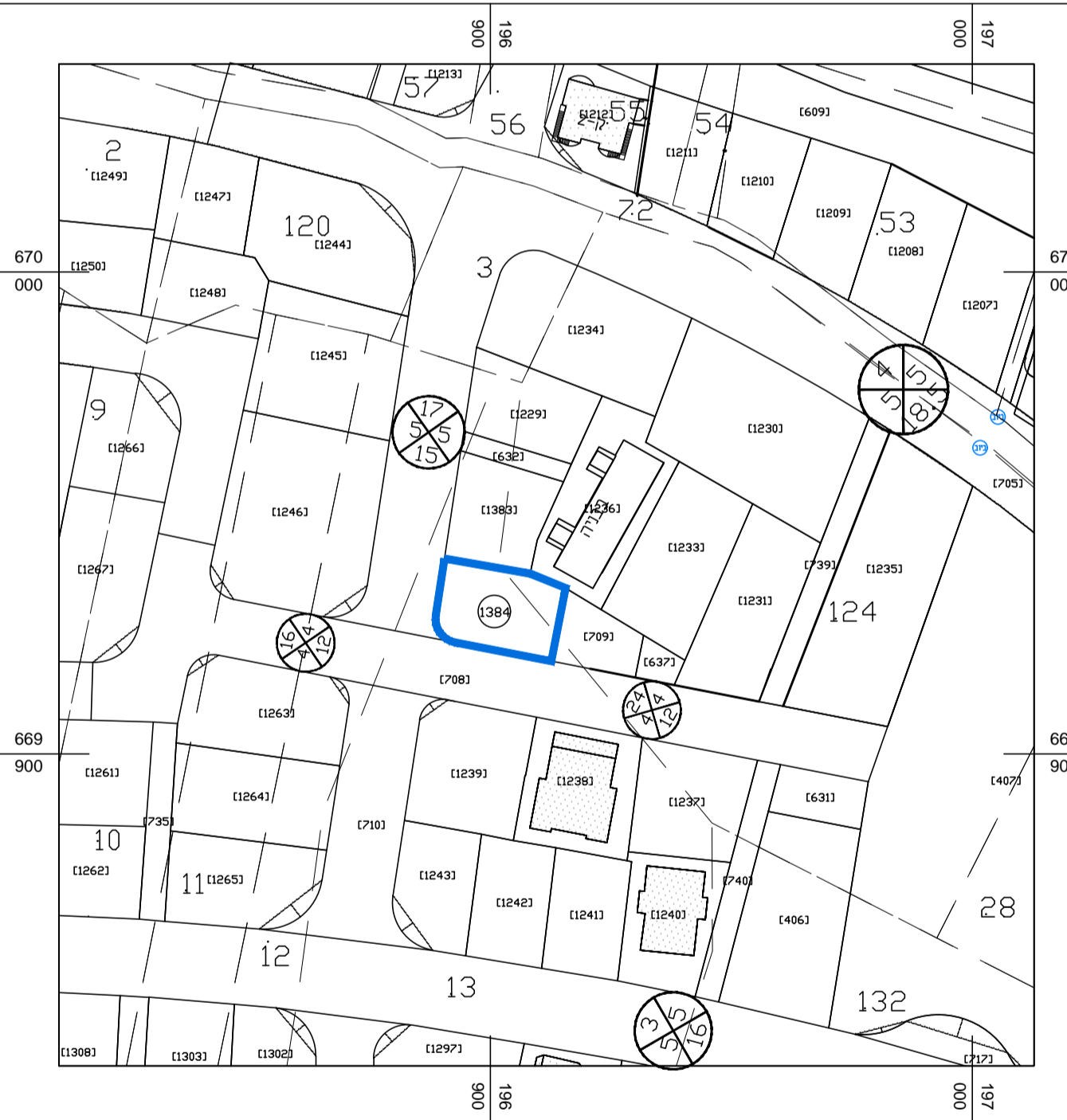


חוק התכנון והבנייה, התשכ"ה - 1965 תכנית מפורטת			
מס' 451-0841866			
שינוי בקווי בניין - מגרש 1384			
תשריט מצב מאושר		גליון 1 מתוך 1	
מחוז	המרכז		
מרחב תכנון מקומי	קאסם		
רשות מקומית	עיריית כפר קאסם		
ישוב	כפר קאסם		
תאריך	20/02/2020		
שם הנספח	קנ"מ		
מצב מאושר	1 : 250		
תרשים סביבה	1 : 1250		
התמצאות כללית	1 : 25000		
תרשים נוסף	-		
תמונה נוספת	-		
חותמות מוסד תכנון:			
גושים וחלקות בתכנית:			
נוש	סוג הגוש	חלקות בשלמותן	חלקי חלקות
8871	מוסדר	--	124, 13
--	מוסדר	--	--
שמות וחתומות:			
עורך התוכנית	תאגיד:	שם: בדיר אחסאן	חתומה:
		שם התאגיד	



תרשים להתמצאות כללית
קנ"מ 1 : 25000



תרשים לסביבה הקרובה
קנ"מ 1 : 2500

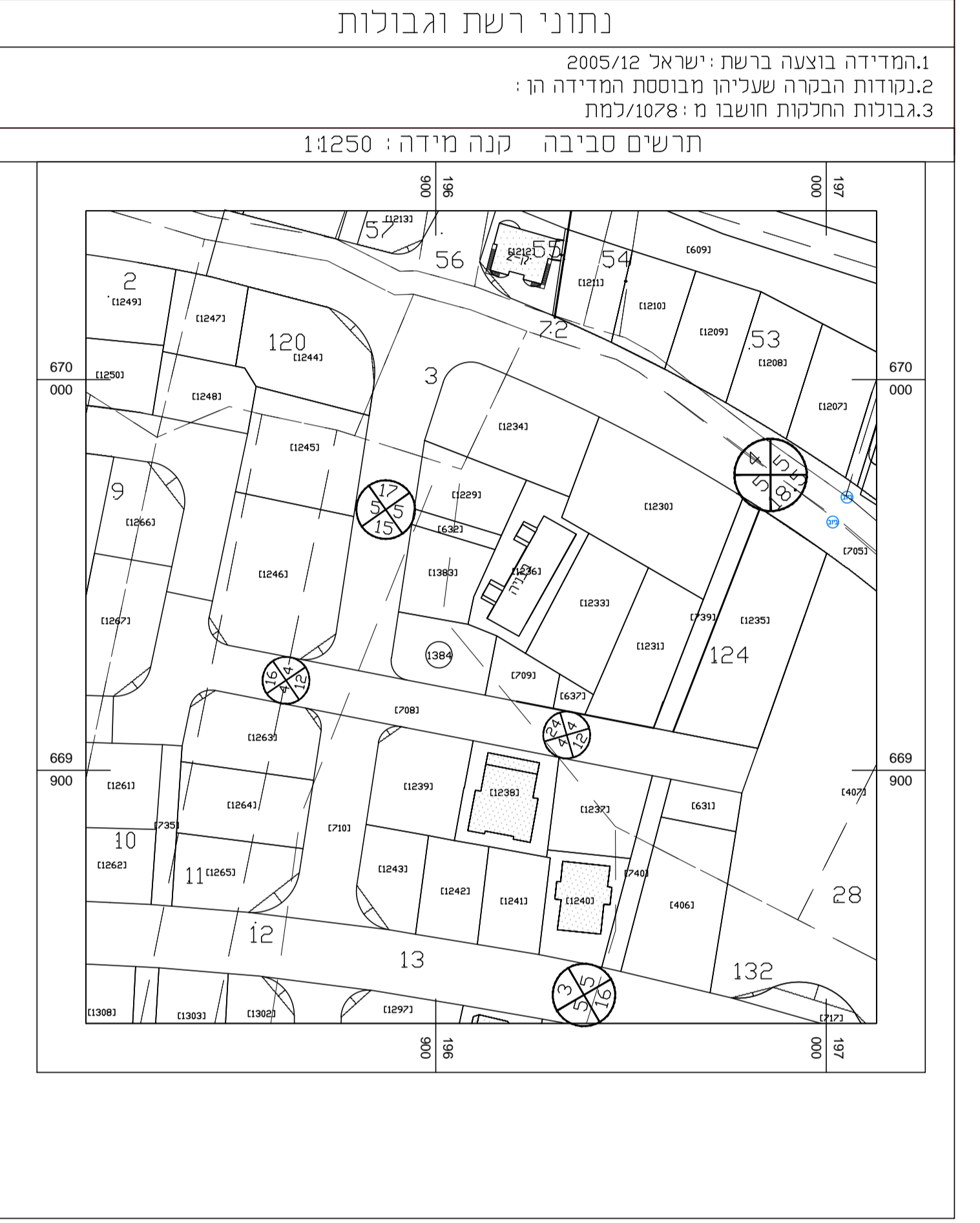
- מקרא מצב מאושר**
- מגורים ב'
 - דרך מאושרת
 - גבול תכנית
 - קו בניין מתכנית תמ/1078
 - 1384 מספר מגרש

מפה להיתר בניה

ישוב	כפר קאסם	כתובת	נק"גובה
הוכן עבור	עומרי שאסם בדיר	מספר סידורי	ג.רצפה
גוש	תלכה	תכנית מפורטת	ג.גג
		מגרש	שטח מגרש(מ"ר)
		1384	420
		תמ/1078	
		לא	8871
		לא	8871

הערות

- קווי הבניין והתוו כפי שהתקבלו מעורך הבקשה, והם יאושרו על ידי מהנדס הוועדה בעת הכנת תיק המידע.
- נקודות הבקרה שעליהן מבוטסת המדידה הן:
- גבולות ההקעות חושבו מ: 1078/תמ

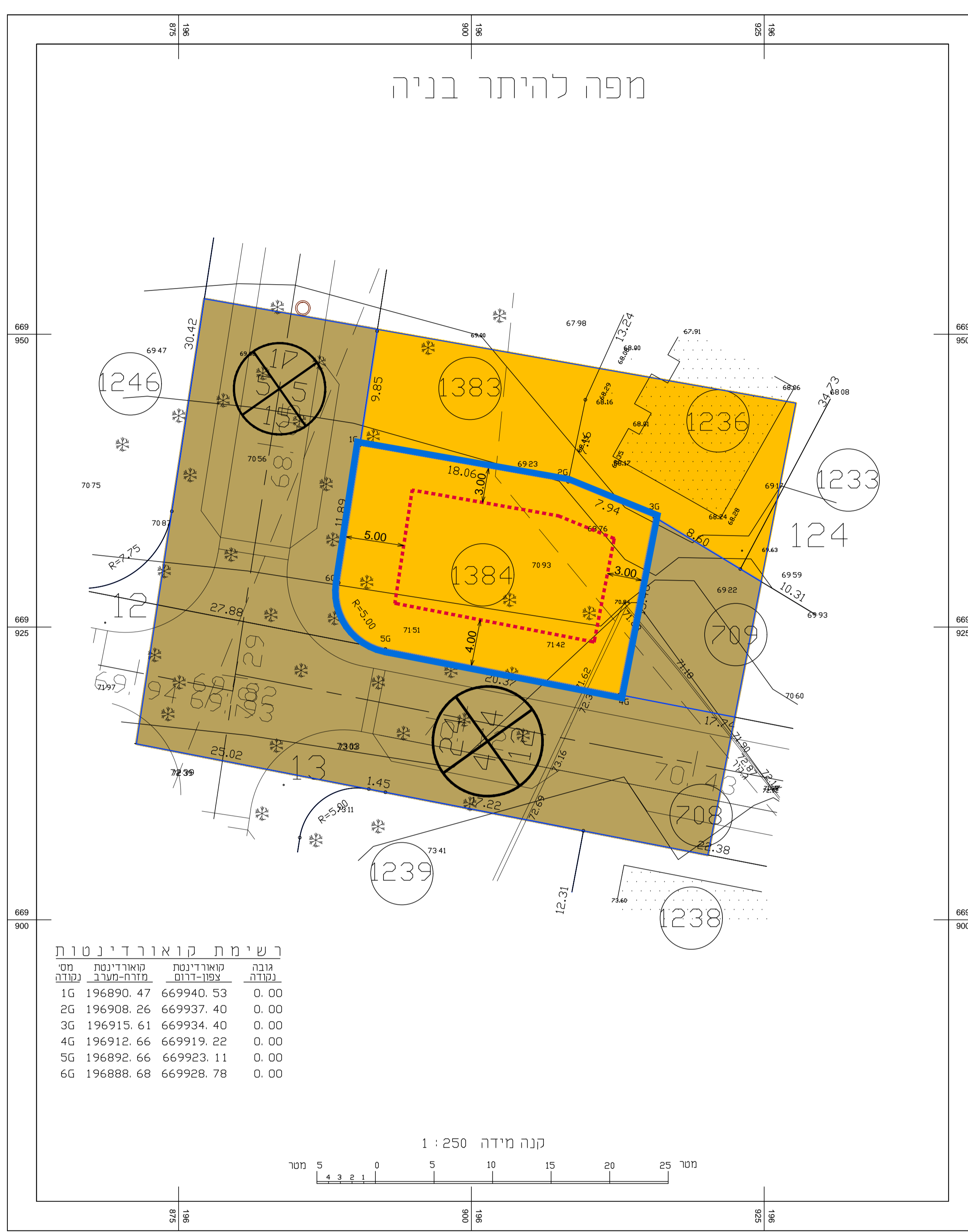


הצהרת המודד

אני מאשר כי מפה זו הוכנה ונערכה בקנה מידה 1:250 והיא העתק נכון של המפה הטופוגרפית על סמך מדידה שהסתיימה ביום 01.12.2019. והיא העתק נכון של המפה הטופוגרפית בהסתמך על בקרת איכות שביצעתי לכמה ז' אני מאשר את כל הפרטים ומאפייניהם שצוינו במפה, מדויקים לפי האמור, דרגת דיוק אפקי היא: א. דרגת דיוק אנכי היא: ב. המפה הוכנה לפי תקנות המדידות ומיפוי. התשע"ו-2016. תאריך גמר התכנית: 02.12.2019.

בדיר מוחמד
 שם המודד ומענו מספר רשיון תח"מ

בדיר מוחמד ראנד
 מודד מוסמך (708)
 כפר-קאסם
 E-mail : M0507735969@GMAIL.COM
 טל-9370696-03



רשימת קואורדינטות

ס"מ	קואורדינטה X	קואורדינטה Y	גובה נעדר
1G	196890.47	669940.53	0.00
2G	196908.26	669937.40	0.00
3G	196915.61	669934.40	0.00
4G	196912.66	669919.22	0.00
5G	196892.66	669923.11	0.00
6G	196888.68	669928.78	0.00



מצב מאושר
קנ"מ 1 : 250
לפי תכנית תמ/1078