

נספח מצב מאושר

תכנית מס' 410-0664441

שם התכנית: פת\מק\75\75 - רח' התשעים ושלוש 24 פ"ת

תכנית מתאר מקומית הכוללת הוראות של תכנית מפורטת

איחוד וחלוקה	סמכות ראשית	אופי התכנית
ללא איחוד וחלוקה	ועדה מקומית	תכנית שניתן מכוחה להוציא היתרים

מחזור: מרכז
מרחב תכנון מקומי: פתח תקווה
ישוב: פתח תקווה

שטח התכנית: 0.506 ד'י
ק.מ. 1:250

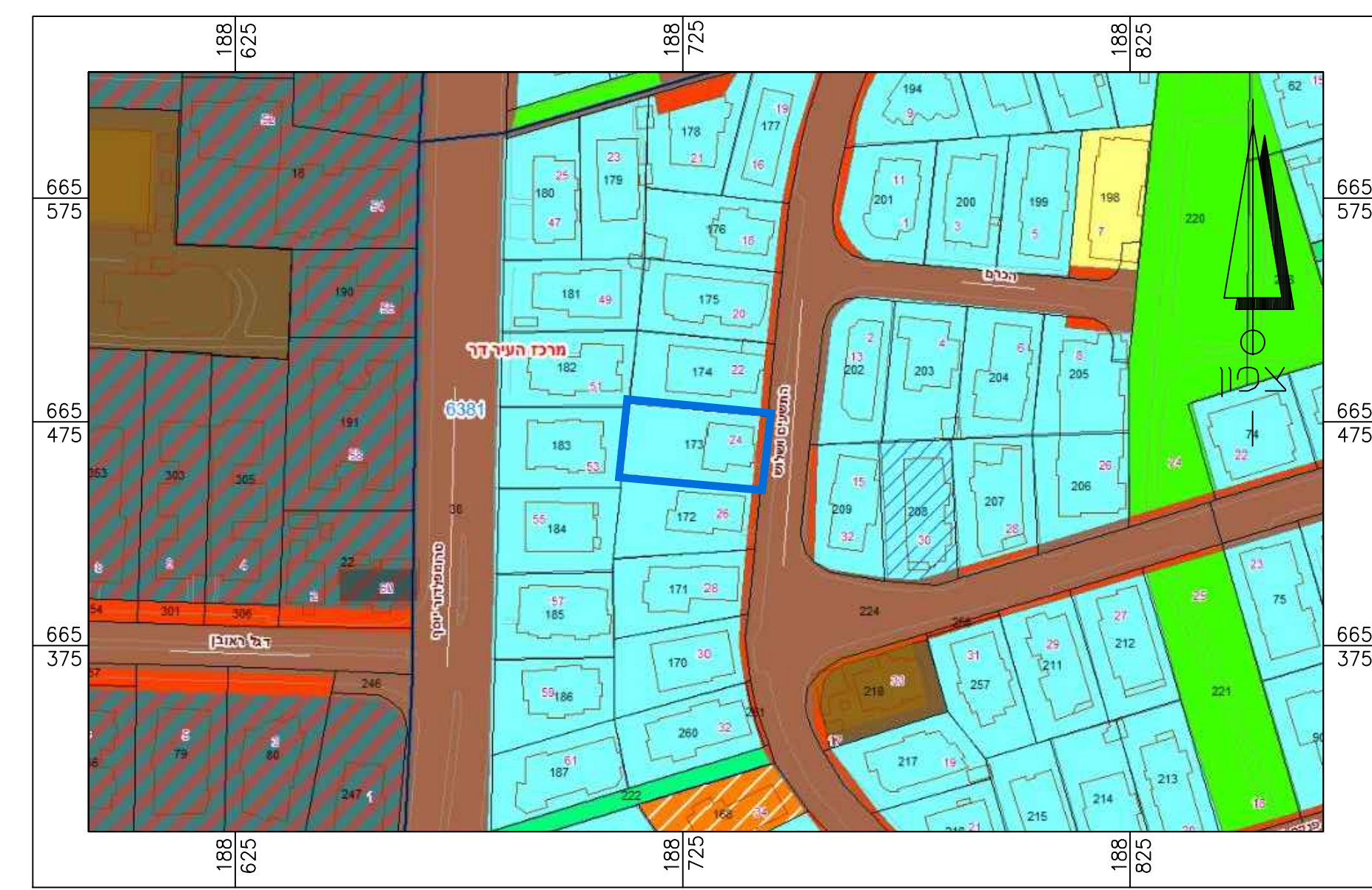
גושים וחלקות בתכנית:

גוש	סוג הגוש	חלקות בשלמותן	חלקי חלקות	מגרשים
6381	מוסדר	173	-	-

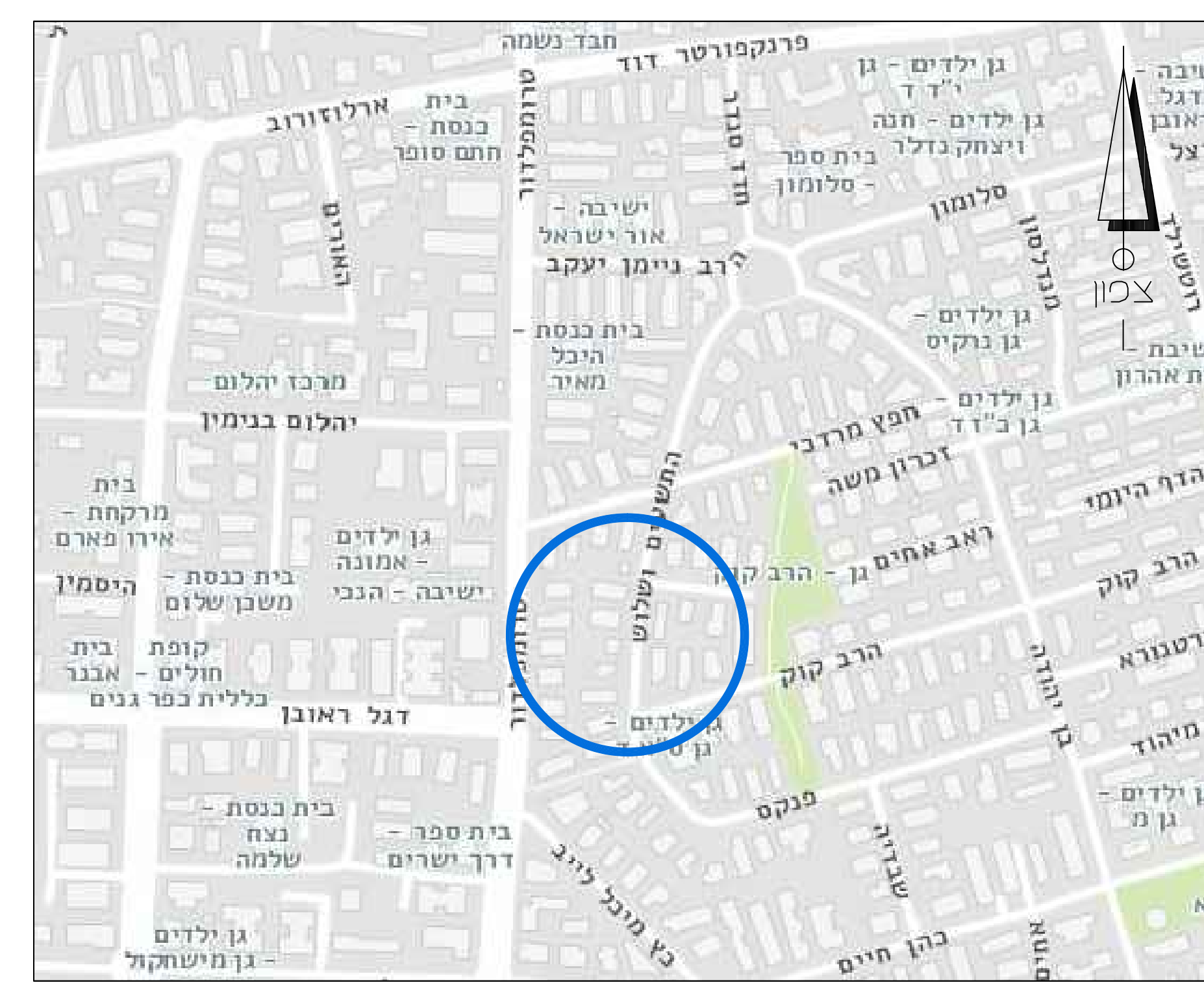
אשור\חתימות מוסדות התכנון:

שמות:

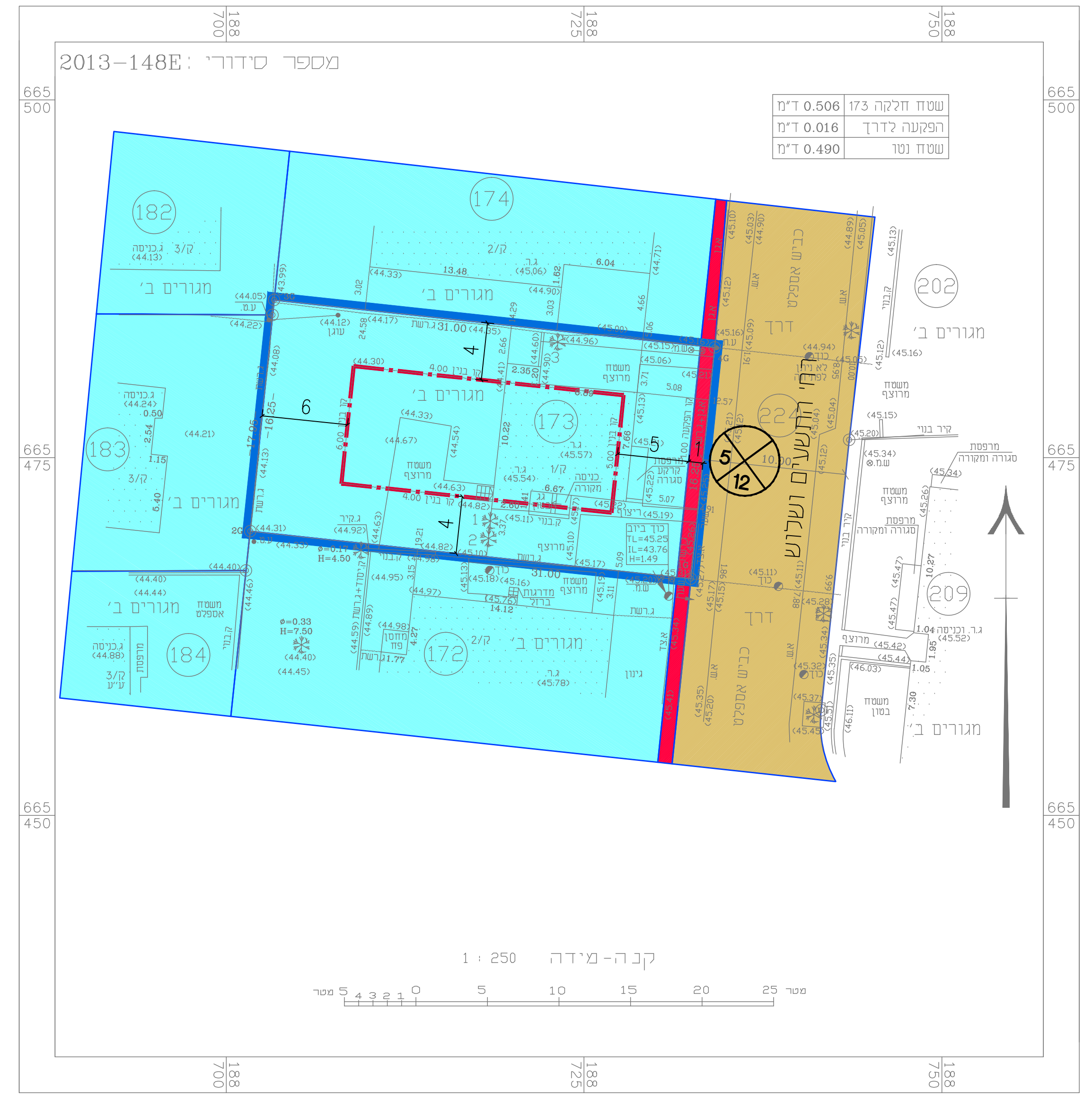
שם:	דורון גולדושר
כתובת:	רח' יצחק כן-צבי 10, פתח תקווה
טלפון:	03-9327029
פקס:	03-9327124
דוא"ל:	office@goldarch.co.il
עורך התכנית	



תרשים סביבה קרובה - 1:250



תרשים סביבה כללי - 1:5,000



- מקרא מצב מאושר:
- (*) יעד שאינו לפי מסלול
- גבול תכנית
- גבול טש ומספרו
- גבול חלקה ומספרה
- גבול תא שטח ומספרו
- מגרם ב(י)
- דרך מוצעת
- דרך מאושרת
- קו בנין
- מספר הדרך
- קו בנין
- רוחב הדרך

מצב מאושר - 1:250