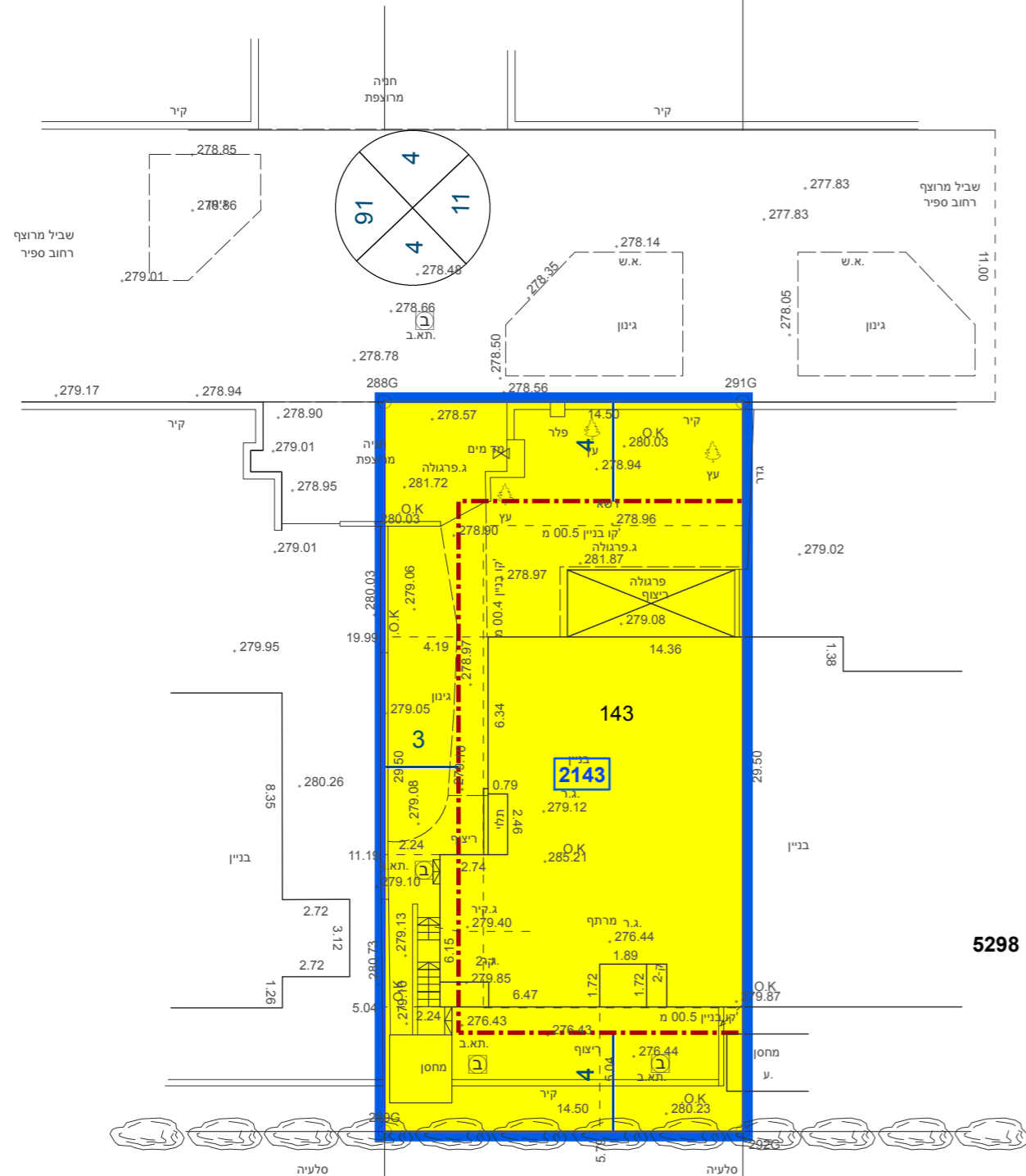



27.70 ס"מ

201375

201400



גוש 5298



201375

201400

23.2 ס"מ

מקרא

תא שטח ומספרו	1	גבול התכנית	1234
מספר הדרך	2	גבול גוש ומספרו	5
קווי בנין	3	גבול חלקה ומספרה	5
רחב הדרך	4		

מגורים א	■
מידות	—
קו-בנין	---

אישורים בתכנית מס' 420-0626093

הריני מצהיר בזאת כי המפה הטופוגרפית/המצבית המהווה רקע לתכנית זו, נערכה על ידי ביום 26/01/2018 והיא הוכנה לפי הוראות נוהל מבא"ת ובהתאם להוראות החוק ולתקנות המודדים שבתוקף. דיוק הקו הכחול והקדסטר: מדידה אנליטית מלאה ברמת תצ"ר	1389	יזיד בדיך
	מספר רישון	שם המודד
	תאריך	חתימה

חוק התכנון והבנייה, התשכ"ה - 1965
תכנית מפורטת

מס' 420-0626093

מד/מק/231/177 - ספיר 14, רעות

תשריט מצב מוצע גיליון 1 מתוך 1

מחוז	מרכז
מרחב תכנון מקומי	מודיעין-מכבים-רעות
רשות מקומית	מודיעין-מכבים-רעות
ישוב	מודיעין-מכבים-רעות

תכנית בסמכות	מקומית
איחוד וחלוקה	ללא איחוד וחלוקה
היתרים או הרשאות	תכנית שמכוחה ניתן להוציא היתרים או הרשאות

מונה תדפיס התשריט	7
מועד הפקדה	28/05/2020
שטח התכנית	0.428 דונם קנה מידה 1:250

שמות*

מגיש תכנית	נרית שאנר-אילוז
מגיש תכנית	תאגיד: גבריאל שאנר
עורך ראשי	תאגיד: נעמי גלברט

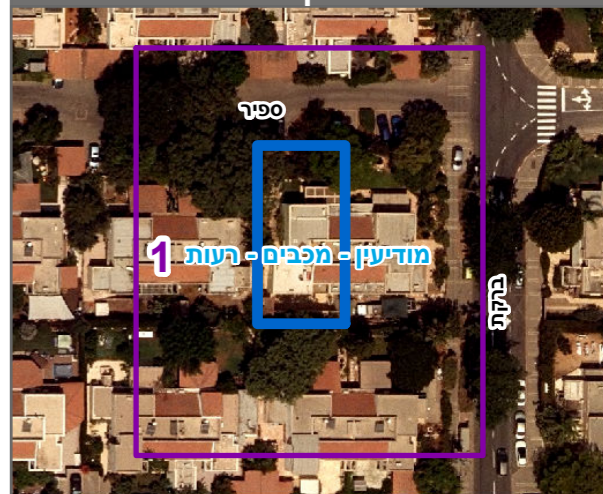
בעלי ענין בקרקע*

בעלים	נרית שאנר-אילוז
בעלים	תאגיד: גבריאל שאנר

טבלת גושים וחלקות*

מספר גוש	מספר חלקות	מספר חלקות בחלקיות
5298	143	143

תרשים התמצאות - קנ"מ 1:1250



שנת צילום אוויר: 2017-2018

מספר תכנית: 420-0626093, מספר גירסת תשריט: 7