



**חוק התכנון והבניה התשכ"ה - 1965**  
**תכנית מפורטת**

**נספח לתכנית מס' 411-0642157**

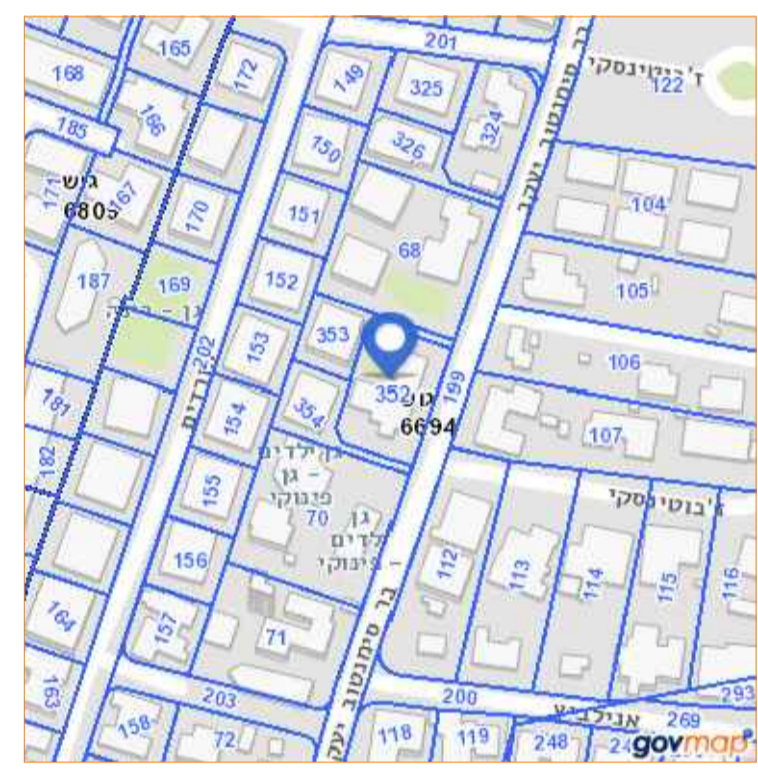
**שם התכנית**  
**רחי בר סימנטוב 73 יהוד**

**תשריט מצב מאושר גליון 1 מתוך 1**

מחוז	תל-אביב
מרחב תכנון מרחבי	יהוד - מונוסון
רשות מקומית	יהוד - מונוסון
ישוב	יהוד - מונוסון
תאריך	12.3.2020
שם התרשים	קנ"מ
מצב מאושר	1:250
<b>שמות וחתימות:</b>	
עורך הנספח	שם: פנינה דהן ת.ד. 63614457
גורם מאשר	שם: הועדה המקומית לתכנון ובניה יהוד-מונוסון תאריך: חתימה: חתימה: חתימה:

מחוז: המרכז  
נפה: פתח-תקוה  
מקום: יהוד  
גוש: 6694  
חלקה: 352  
שטח: 1.194 ד'  
מטרת המדידה: היתר בניה  
הוכן עבור: גל בר ציון  
כתובת: שדי בר סימנטוב יעקב 73

תרשים סביבה קנה מידה: 1:2500



- מקרא:
- ת.ב. - תא ביוב
  - ת.נ. - תא ניקוז
  - ת.מ. - תא מים

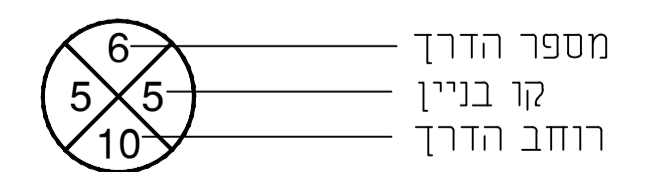
- הערות:
- המפה משורה לרשת קואורדינטות הארצית החדשה.
  - המספרים בסוגרים מציינים גבהים.
  - לא נמדדו סטיות תת-קרקעיות.
  - חלוקה לפי תציר 2015:1992 שטרם אושר.

דניאל חי - מודד מוסמך  
רשיון מס' 800  
רח' נגבה 24, תל-אביב-יפו, גני-אשון-לציון  
טל. 03-9628366, 050-5283429  
פקס 074-7039421  
DANYHAY@ZAHAV.NET.IL

חתימה: 10.02.2020  
00100220.dwg  
מס' 352-100220-69-6694-00100220  
העתק אור זה תקף רק אם הוחתם בחותמת וחתימתו של המודד

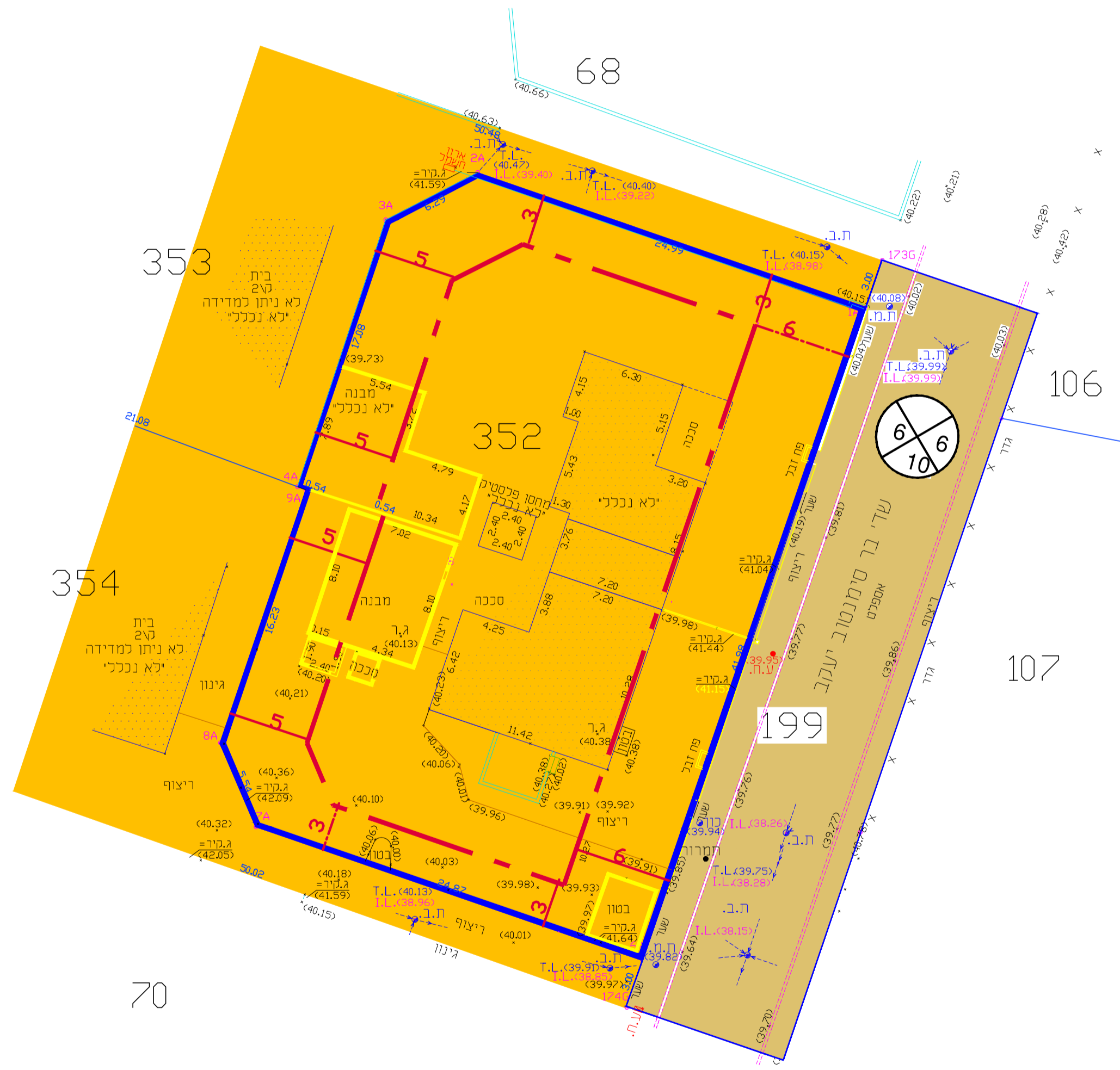
**מקרא מצב מאושר**

- גבול התכנית קו בנין
- אזור מגורים א'
- הריסה
- דרך מאושרת
- גבול גוש



**מפה טופוגרפית**

טבלת שטחים  
352 | 1194 שטח (מיד')



רשימת עצים

מס	העץ	קוטר הערוח
1	צפצפה	0.40
2	דל	0.20
3	דל	0.15
4	דל	0.20
5	דל	0.30
6	דל	0.40
7	דל	0.30
8	דל	0.15

