




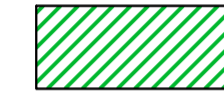




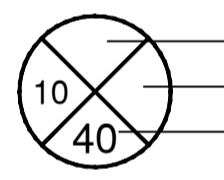


מצב מאושר (ע"פ תוכנית מד\5\1) קנ"מ 1:500

מקרא מצב מאושר

-  גבול התכנית
-  דרך מוצעת
-  *אזור מגורים ג' מיוחד
-  דרך משולבת
-  שטח פתוח ציבורי
-  מעברים ציבוריים להולכי רגל

-  בניין קיים
-  גבול חלקה
-  מספר חלקה
-  קו בניין

-  מספר הדרך קו בניין רוחב הדרך

*יעוד שלא לפי מבא"ת 2006

תשריט מצב מאושר

מס' תכנית 420-0548461

מד\מק\5\51 - אחוד וחלוקה רח' נחל מירון, מודיעין

נספח לתכנית	
תחולה	רקע
תיאור תאריך עריכת הנספח	27.6.17
רשימת התרשימים	קנ"מ
מצב מאושר	1500

שמות וזחתימות:	
עורך הנספח	שם: אילת מארטינוטי
זחתימה:	