















קנ"מ 1:500

מצב מאושר

## מקרא מצב מאושר

-  גבול תכנית
  -  מבנים ומסודות יבור ותשרדים
  -  שטח ייבורי פתוח
  -  ספירט ונופש
  -  חול
  -  נטיעות בגרות נחלים נפי- תמא/22
  -  דרך מאושרת
  -  דרך לביטול בעתיד \*
  -  קו בגין
  -  שטח/14/9/69/ג
  -  מס- תכנית מאושרת
  -  מספר הדרך
  -  קו בגין
  -  רחוב הדרך
- \* ייעוד לא לפי תב"מ 2006

<b>מצב מאושר</b>	
421-0774786	
<b>מגורש 6705, אזור תעסוקה דרומי</b>	
<b>נספח לתכנית</b>	<b>גליון 1 מתוך 1</b>
<b>תחזוקה</b>	<b>רקע</b>
<b>תיאור</b>	<b>תאריך עריכת</b>
<b>תוספת</b>	<b>10/12/2019</b>
<b>רשימת התרשימים</b>	<b>קנ"מ</b>
<b>מצב מאושר</b>	<b>1500</b>
<b>שם תרשים</b>	<b>-</b>
<b>שם תרשים</b>	<b>-</b>
<b>שם תרשים</b>	<b>-</b>
<b>שמות ודתימות:</b>	
<b>עורך</b>	<b>חיים זיתן</b>
<b>הנספח</b>	<b>חיים זיתן במיט</b>

