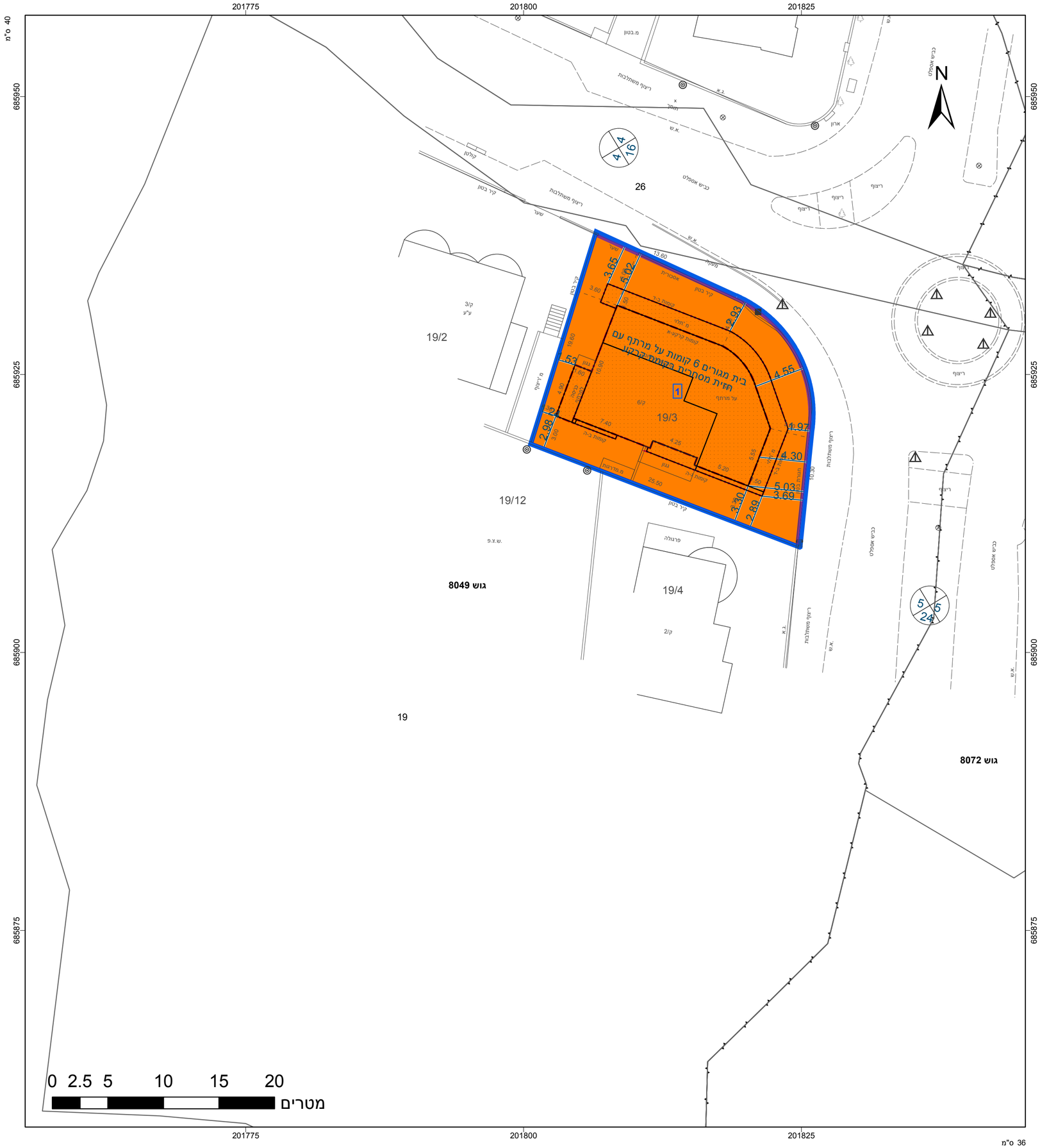

מקרא



תרשים התמצאות - קנ"מ 1:6000

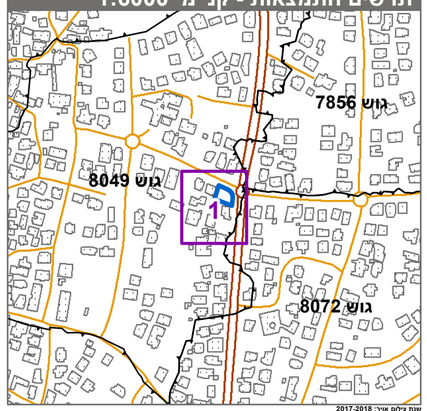

עדכון בלוח אורתו: 2017-2018

תרשים סביבה - קנ"מ 1:1500

חוק התכנון והבנייה, התשכ"ה - 1965

תכנית מפורטת

מס' 402-0736595

מגורים וחזית מסחרית בגוש 8049, חלקה 19, מגרש 3

תשריט מצב מוצע	גיליון 1 מתוך 1
מחוז	מרכז
מרחב תכנון מקומי	טייבה
רשות מקומית	טייבה
ישוב	טייבה
תכנית בסמכות	מחוזית
איחוד וחלוקה	ללא איחוד וחלוקה
היתרים או הרשאות	תכנית שמכוחה ניתן להוציא היתרים או הרשאות
מונה תדפיס התשריט	5
מועד הפקה	18/01/2021 13:04
שטח התכנית	0.4 דונם קנה מידה 1:250

אישורים בתכנית מס' 402-0736595

שמות*

מגיש התכנית	עבד אלעזיז גומעה תאגיד:
עורך ראשי	סאלב נסיראת תאגיד:
יזם	עבד אלעזיז גומעה תאגיד:

בעלי ענין בקרקע*

טבלת גושים וחלקות*

מספר גוש	חלק/ כל הגוש	מספרי חלקות בשלמותן	מספרי חלקות בחלקיותן
8049	חלק		19

* הרשימה המלאה מפורטת בהוראות התכנית / בהודעה שפורסמה בעיתונות וברשומות

הריני מצהיר בזאת כי המפה הטופוגרפית/המצבית המהווה רקע לתכנית זו, נערכה על ידי ביום 15/02/2019 והיא הוכנה לפי הוראות נוהל מבא"ת ובהתאם להוראות החוק ולתקנות המודדים שבתוקף. ד"יוק הקו הכחול והקדסטר:קו כחול (בלבד) ברמה אנליטית

שם המודד	מספר רשיון	חתימה	תאריך
ג'יהאד חאג 'יחיא	695		