

חוק התכנון והבנייה, התשכ"ה - 1965
תכנית מפורטת

456-0767160

בר/מק\138\2\4
הוספת זכויות בניה במגרש 118

נספח מצב מאושר גיליון 1 מתוך 1

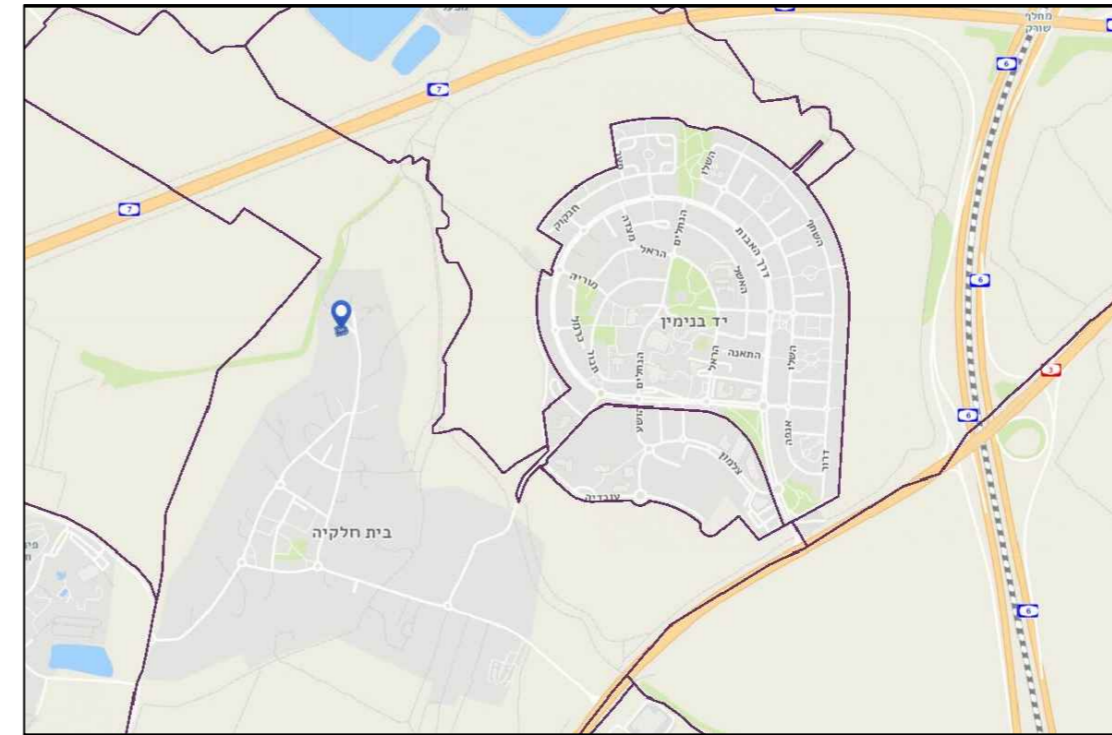
מחוז	מרכז
מרחב תכנון מקומי	שורקות
רשות מקומית	מ.א. נחל שורק
ישוב	בית חלקיה
שטח התכנית	0.484 דונם
תאריך עריכת הנספח	24.01.2021

שם התרשים	קני"מ
כללי	1:250
תרשים סביבה קרובה	1:2500
תרשים התמצאות	1:10,000

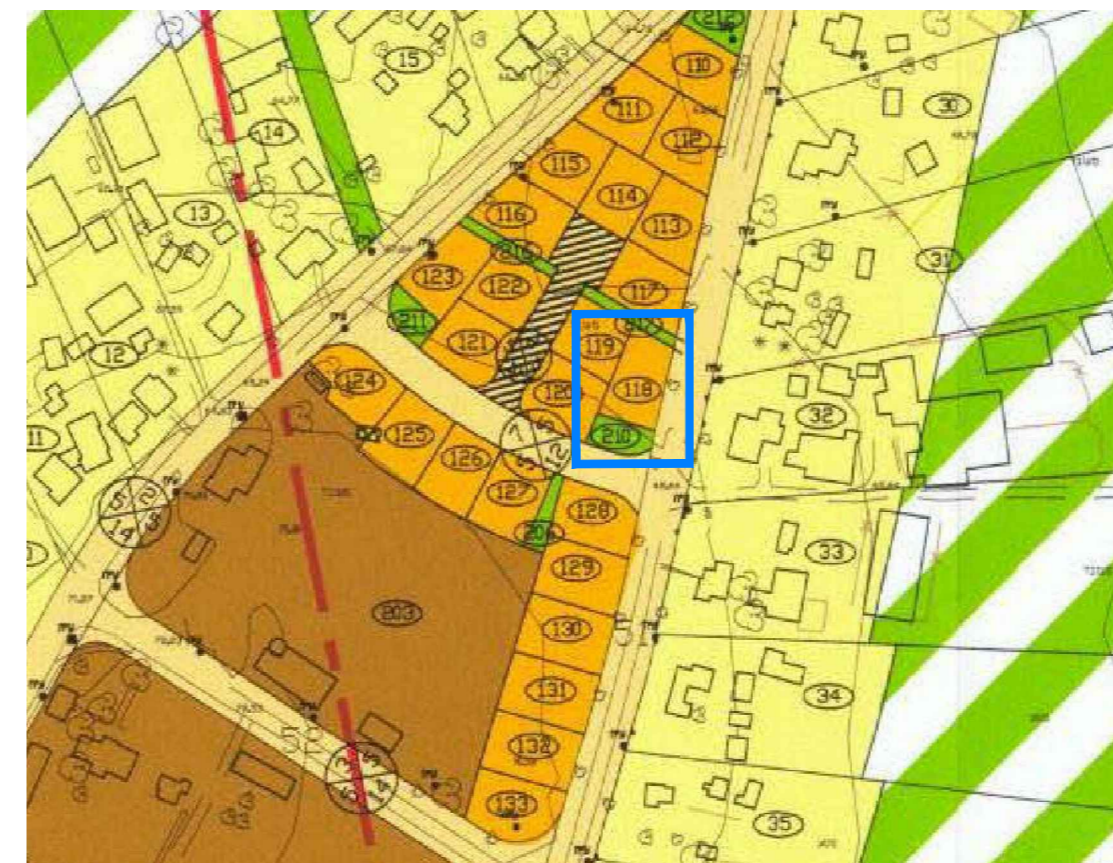
שמות וזחתימות:

עורך הנספח	שם: יהודה היקרי	חתימה:
	תאגיד: היקרי אדריכלים	יחידת חקיקה אדריכלית מ.ר. 00118475
גורם מאשר	שם: שורקות- וועדה מקומית	תאריך:
	תאגיד:	חתימה:

תרשים התמצאות
 1:10,000



תרשים יעודי קרקע עפי' בר/138/2
 קני"מ 1:2500



מקרא מצב מאושר

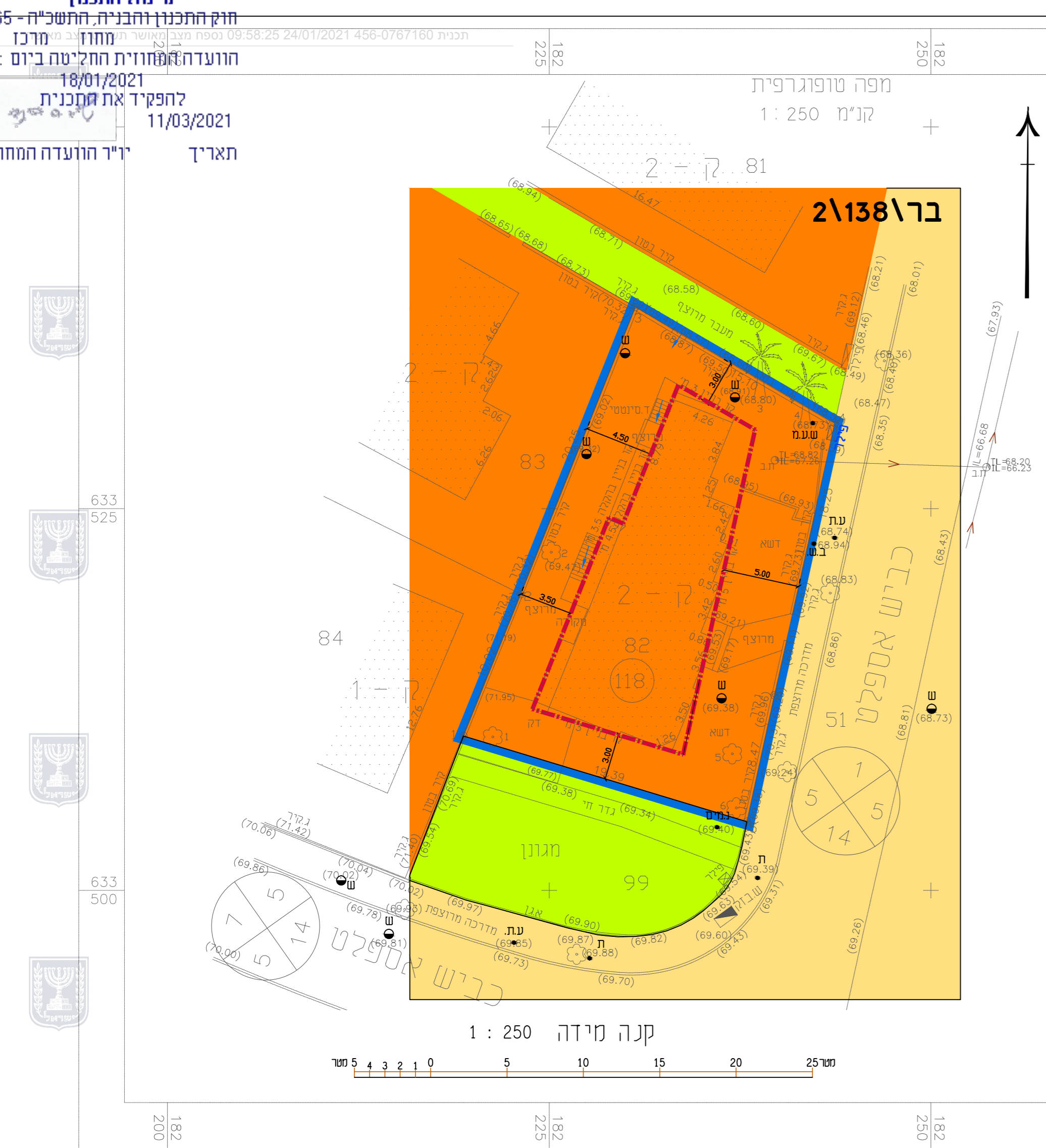
- גבול התכנית: קו גבול (Solid Blue), קו בנין (Dashed Red)
- דרך קיימת או מאושרת: Yellow
- אזור חקלאי: Green with diagonal lines
- שטח ציבורי פתוח: Light Green
- אזור מגורים א' 3: Orange
- דרך משולבת: Yellow with diagonal lines
- שטח לבנייני ציבור: Brown
- אזור מגורים או (מגורים בנחלות): Yellow

- מספר הדרך: 500
- קו בנין: 5x5
- רוחב הדרך: 00
- מספר מגרש: 118
- מספר חלקה: 82

מקרא	סמל
קו גבול	—
קו בנין	- - -
קו שטח מבוה	—
קו שטח אבן שפה	—
קו אבן גן	—
קיר	—
ריצוף	—
מילוי מבוה	—
דרך	—
מספר חלקה 76	76
סימון גובה (152.38)	(152.38)
מספר קומות 2 - ק	2 - ק
פילר חשמל	—
עמוד	—
עמוד חשמל	—
עמוד גובה	—
עמוד תאורה	—
עמוד ערוב	—
עמוד טלפון	—
עמוד חשמל	—
עוגן	—
ברז שריפה	—
שעון מים	—
תמרור	—
שוחה	—
נקז	—
עסימון עמוד סימון	—
הסוקה ברז הסוקה	—
רוסיה	—
מסלעה	—
תא בייב	—
שוחת בזק	—
קולטן מי גשם	—
ספסל	—
חץ כיוון עליה במדרגות	—
עץ דקל	—
עץ זית	—
עץ	—
ברז	—

מס' נקודה	קואורדינטת מזרח-מערב	קואורדינטת צפון-דרום
1	182219.39	633510.12
2	182223.14	633519.41
3	182230.65	633538.21
4	182243.70	633530.60
5	182237.94	633504.51

מספר	סוג העץ	קוטר במטר	גובה במטר
1	נוי	0.40	6.10
2	ברוש	0.15	7.00
3	דקור	0.15	3.60
4	דקור	0.30	4.00
5	נוי	0.40	7.00
6	נוי	0.30	6.00



מיון התכנון והבניה התשכ"ה - 1965
 חוק התכנון והבניה התשכ"ה - 1965
 מ.ר. 00118475
 תאריך: 11/03/2021
 להפקיד את התכנית

מפה טופוגרפית
 קני"מ 1:250
 קו 81 - קו 2
 קנה מידה 1:250
 מטר 0 5 10 15 20 25