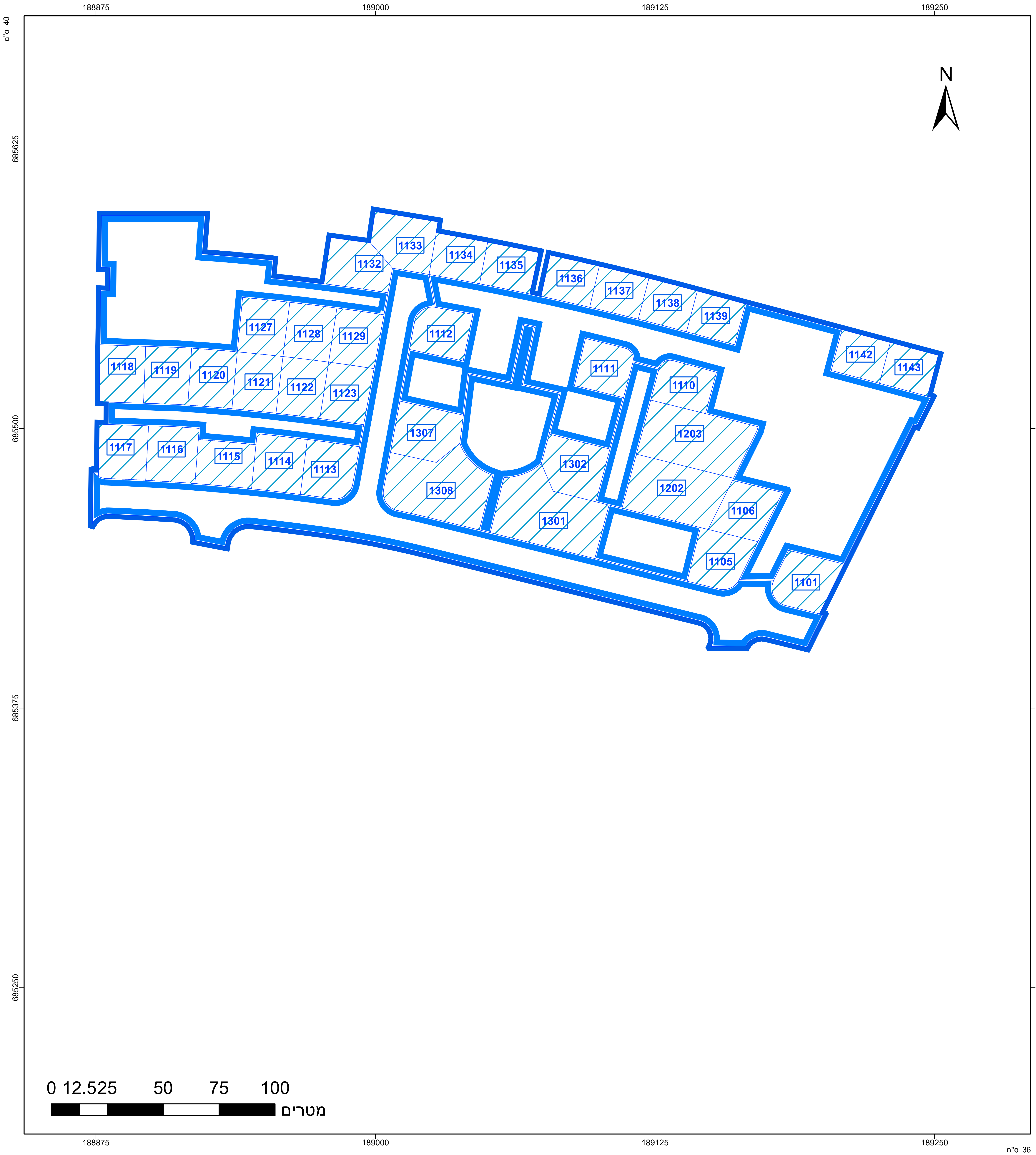
188875
189000
189125
189250
685625
685500
685375
685250
40 ס"מ
36 ס"מ
N
1132
1133
1134
1135
1136
1137
1138
1139
1142
1143
1127
1128
1129
1118
1119
1120
1121
1122
1123
1117
1116
1115
1114
1113
1112
1111
1110
1307
1203
1302
1308
1202
1301
1106
1105
1101
0 12.525 50 75 100
מטרים

מקרא

גבול תכנית	רוזטת דרך
תא שטח ומספרו	מספר הדרך
גבול גוש ומספרו	קוי בנין
גבול חלקה ומספרה	רוחב הדרך

▨ יעוד עפ"י תכנית מאושרת אחרת

▭ שטח שהתכנית אינה חלה עליו

תרשים התמצאות - קנ"מ 1:28000

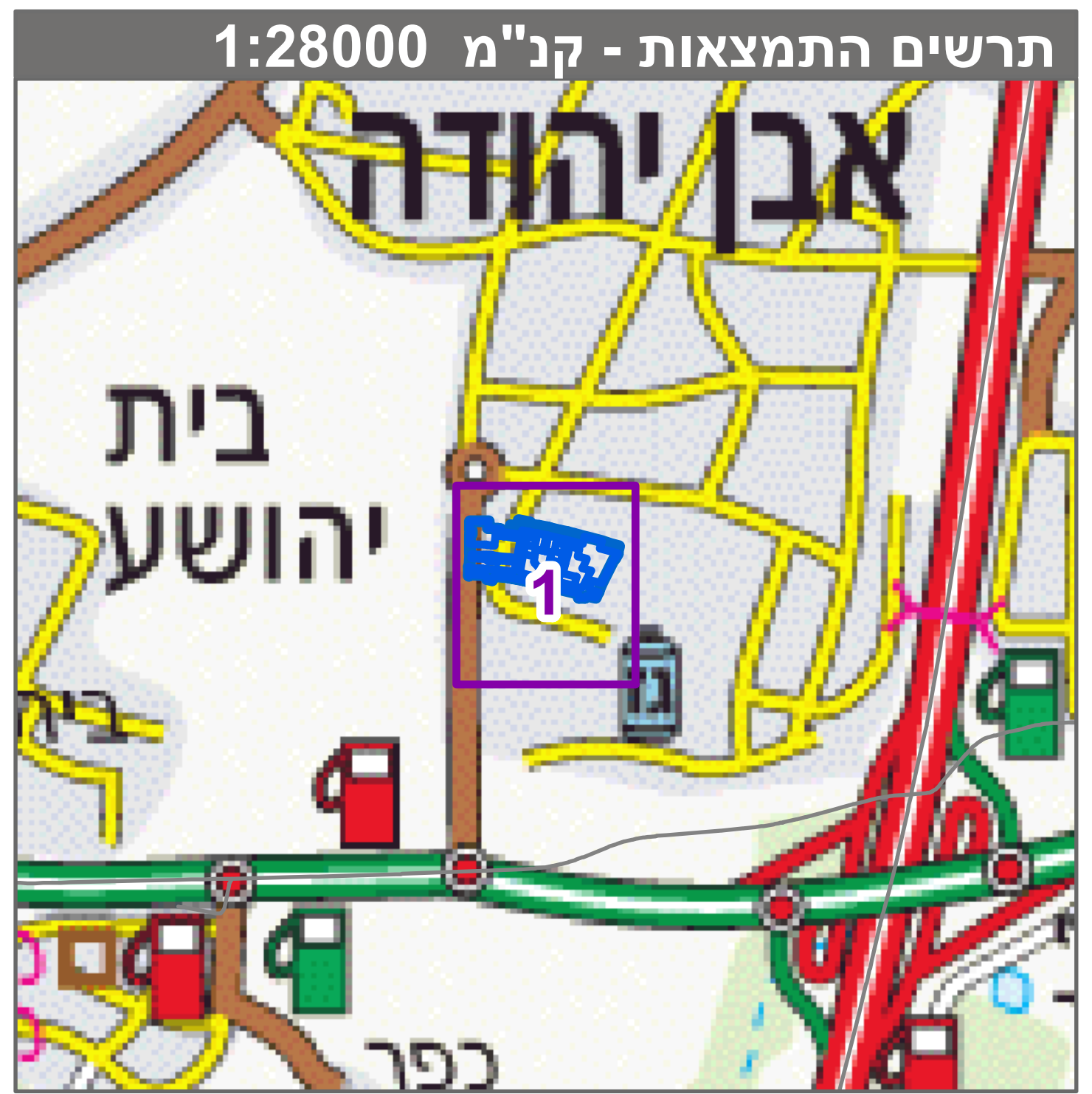
אבן יהודה
בית יהושע
כפר
1
שנת צילום אויר: 2017-2018

תרשים סביבה - קנ"מ 1:7000

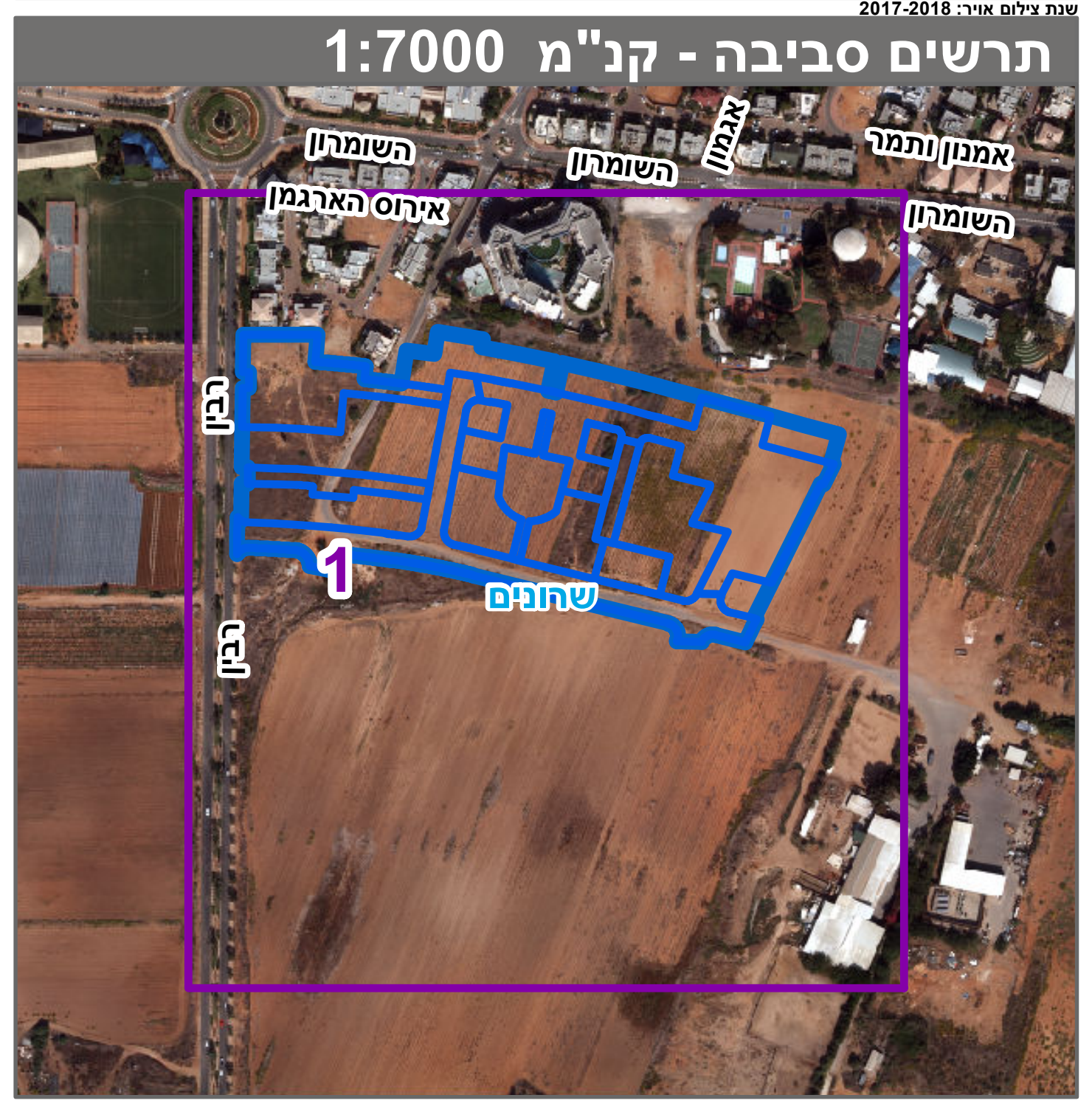
השומרון
השומרון
השומרון
אמנון ותמר
אירוס הארגמן
אנמון
רבין
רבין
שקדים
1

חוק התכנון והבנייה, התשכ"ה - 1965

תכנית מפורטת

מס' 457-0840637

הצ/מק/ 1-1/ 267ב'

תשריט מצב מוצע גיליון 1 מתוך 1

מחוז	מרכז
מרחב תכנון מקומי	שרונים
רשות מקומית	אבן יהודה
ישוב	אבן יהודה
תכנית בסמכות	מקומית
איחוד וחלוקה	איחוד ו/או חלוקה ללא הסכמת כל הבעלים בכל תחום התכנית/בחלק מתחום התכנית
היתרים או הרשאות	תכנית שמכוחה ניתן להוציא היתרים או הרשאות
מונה תדפיס התשריט	7
מועד הפקה	17/12/2020 08:59
שטח התכנית	48.679 דונם
קנה מידה	1:1250

אישורים בתכנית מס' 457-0840637

שמות*

מגיש התכנית	ועדה מקומית תאגיד: הועדה המרחבית לתכנון ובניה שרונים
עורך ראשי	עידית מן תאגיד:
יזם	ועדה מקומית תאגיד: הועדה המרחבית לתכנון ובניה שרונים

בעלי ענין בקרקע*

טבלת גושים וחלקות *

מספר גוש	חלק/ כל הגוש	מספרי חלקות בשלמותן	מספרי חלקות בחלקיותן
9228	חלק	8, 12-13, 17-30, 34-36, 39-46, 49-50, 106-107, 114-115, 120-121	

* הרשימה המלאה מפורטת בהוראות התכנית / בהודעה שפורסמה בעיתונות וברשומות