

מצב מאושר

נספח לתכנית מס' 457-0759514

הצ/מק/3-171/1

פרדסיה - משפ' מג'ר

שינוי קו בניין והוראות בינוי

גליון 1 מתוך 1

תחולה	רקע
תיאור	
תאריך עריכת הנספח	02/06/2019
קנ"מ	1:250
תרשימים נוספים	קנ"מ
שם תרשים	
שם תרשים	
שם תרשים	
שמות וזחתימות:	
עורך הנספח	שם: אסף שטיין אדריכל תאג"ד:

חלק מתכנית הצ/במ/3-1-300

מפה מצבית טופוגרפית

מחוז: המרכז

נפה: השרון

מקום: פרדסיה

גוש: 8143

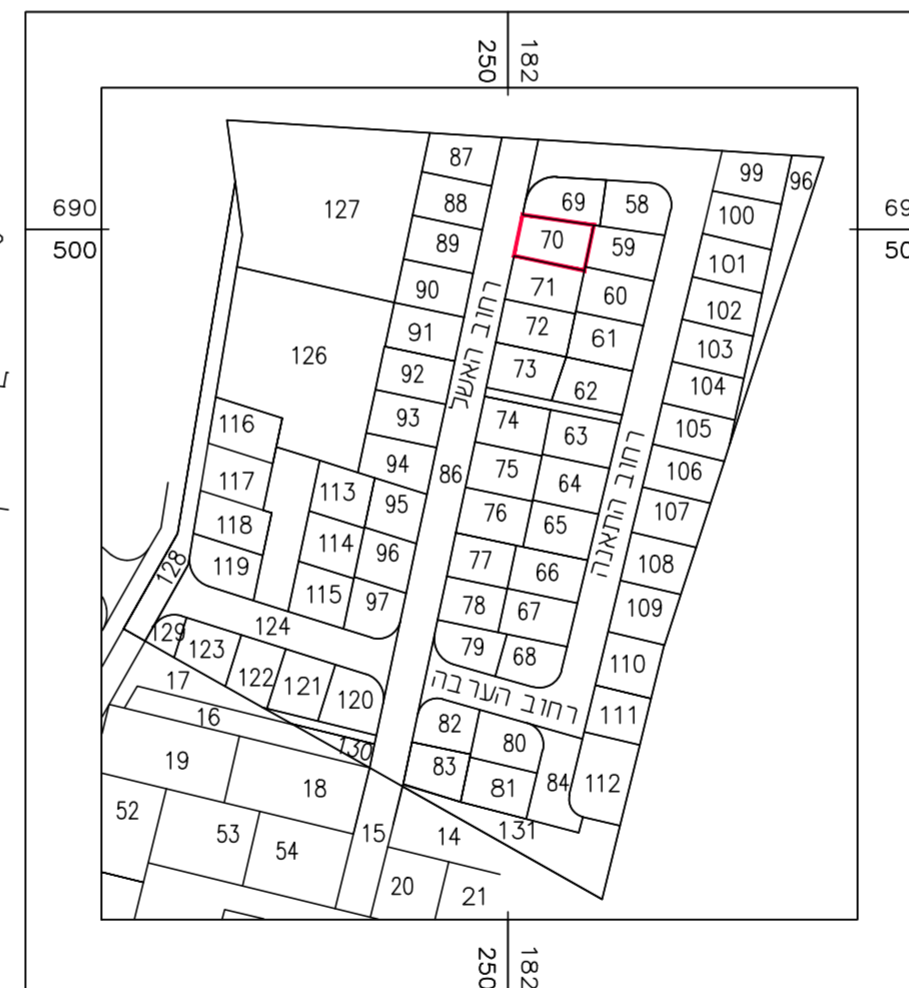
חלקה: 70

שטח: 0.348 ד'

קנה מידה: 1:250

הוכן עבור: אורן מג'ר

תרשים סביבה 1:2500

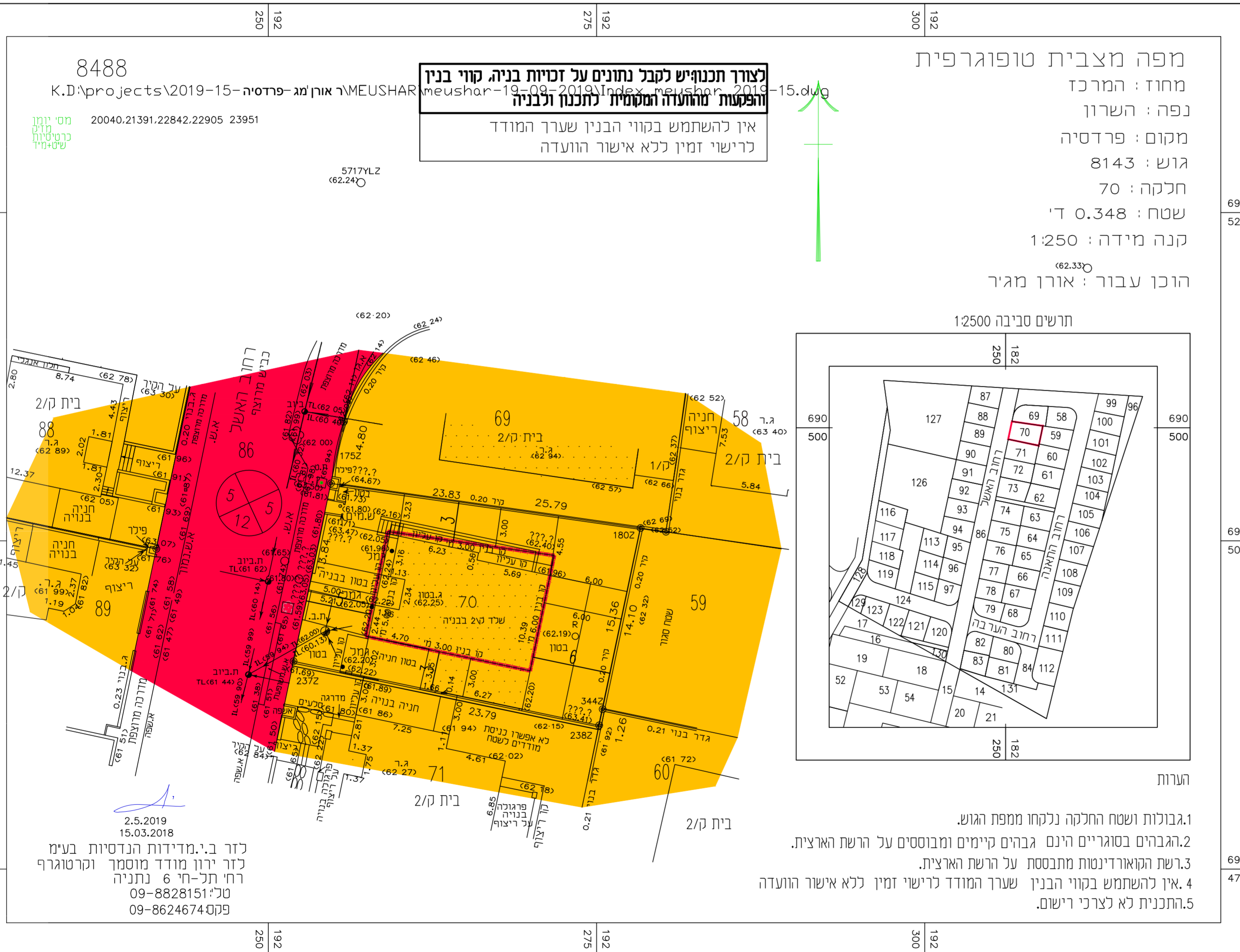



הערות

- גבולות ושטח החלקה נלקחו ממתפת הגוש.
- הגבהים בסוגריים הינם גבהים קיימים ומבוססים על הרשת הארצית.
- רשת הקואורדינטות מתבססת על הרשת הארצית.
- אין להשתמש בקווי הבניין שערך המודד לרישוי זמין ללא אישור הוועדה.
- התכנית לא לצרכי רישום.

לצורך תכנון לקבל נתונים על זכויות בניה, קווי בניין והפקעות מהוועדה המקומית לתכנון ולבניה

אין להשתמש בקווי הבניין שערך המודד לרישוי זמין ללא אישור הוועדה



8488

K:\D:\projects\2019-15-פרדסיה\אורן מג'ר\MEUSHAR\meushar-19-09-2019\Index\meushar_2019-15.dwg

20040.21391.22842.22905 23951

מס' יומן
מדידת
כרטיס
שטח

5717VLZ
(62.24)

2.5.2019
15.03.2018
לצר ב.י. מדידות הנדסיות בע"מ
לצר ירון מודד מוסמך וקרטוגרף
רח' תל-חי 6 נתניה
טל: 09-8828151
פקס: 09-8624674

יעודים שלא לפי מבא"ת 2006



מיקרא

אזור מגורים א'



דרך מוצעת



גבול תכנית



קו בנין