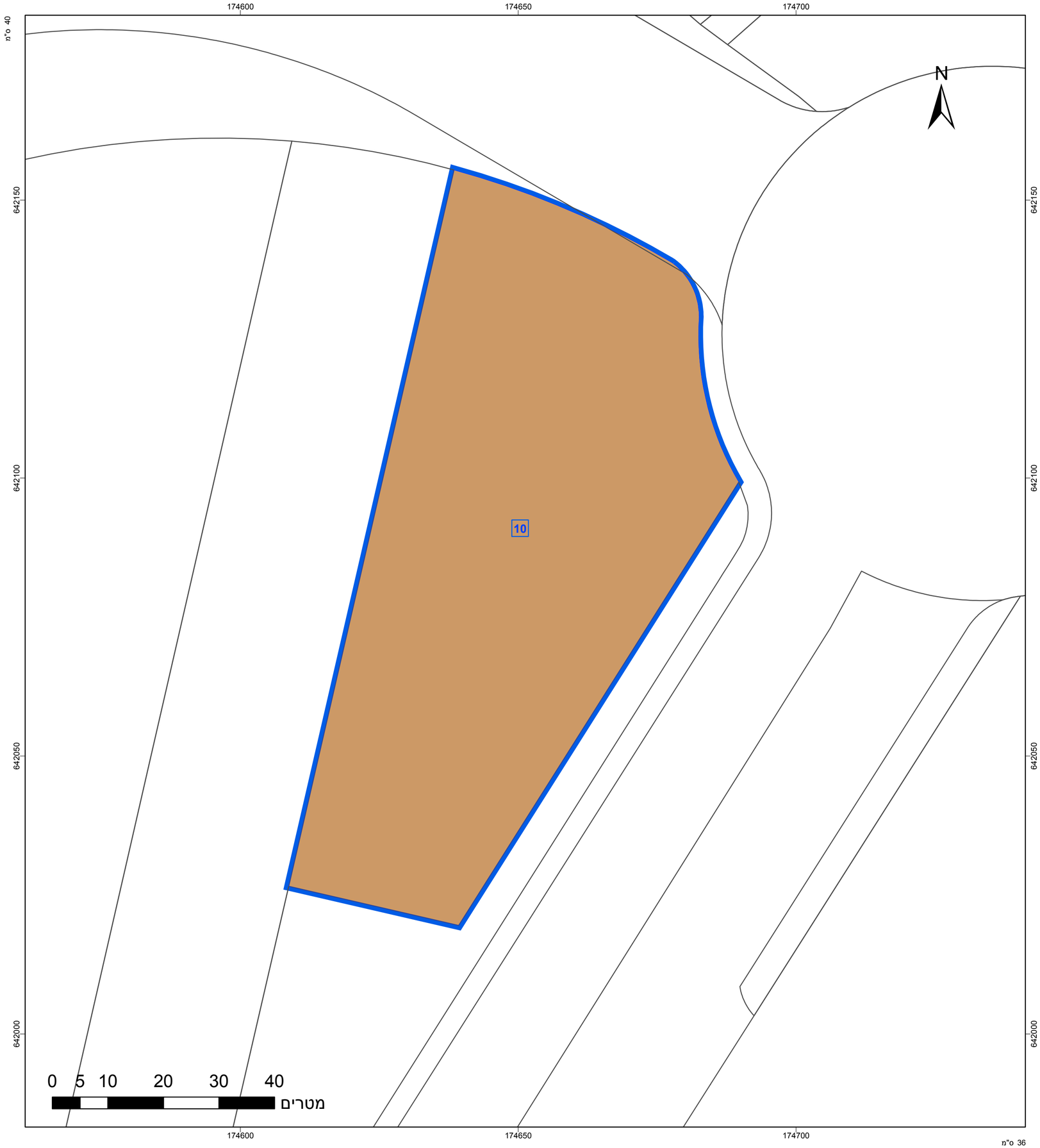

חוק התכנון והבנייה, התשכ"ה - 1965

תכנית מתאר מקומית

מס' 404-0912824

הוספת שימושים ציבוריים מגרש 3150

תשריט מצב מוצע	גיליון 1 מתוך 1
מחוז	מרכז
מרחב תכנון מקומי	יבנה
רשות מקומית	יבנה
ישוב	יבנה
תכנית בסמכות	מקומית
איחוד וחלוקה	ללא איחוד וחלוקה
היתרים או הרשאות	תכנית שמכוחה ניתן להוציא היתרים או הרשאות
מונה תדפיס התשריט	3
מועד הפקה	09/03/2021 10:58
שטח התכנית	6.248 דונם קנה מידה 1:500

אישורים בתכנית מס' 404-0912824

שמות*

מגיש התכנית	ועדה מקומית תאגיד: עירייית יבנה
עורך ראשי	ורד סייג
יזם	ועדה מקומית, הועדה המקומית לתכנון ובניה תאגיד: עירייית יבנה

בעלי ענין בקרקע*

בבעלות רשות מקומית	תאגיד: עירייית יבנה

טבלת גושים וחלקות *

מספר גוש	חלק/ כל הגוש	מספרי חלקות בשלמות	מספרי חלקות בחלקיות
3515	חלק	239	

* הרשימה המלאה מפורטת בהוראות התכנית / בהודעה שפורסמה בעיתונות וברשומות

הריני מצהיר בזאת כי המפה הטופוגרפית/המצבית המהווה רקע לתכנית זו, נערכה על ידי
ביום 0 והיא הוכנה לפי הוראות נוהל מבא"ת ובהתאם להוראות החוק ולתקנות
המודדים שבתוקף. דיוק הקו הכחול והקדסטר:0

שם המודד	מספר רשיון	חתימה	תאריך
0	0		

מספר תכנית: 404-0912824, מספר גרסת התשריט: 3

מקרא

גבול תכנית	
מס. מגרש ומספרו	250
גוש 1234 גבול גוש ומספרו	
גבול חלקה ומספרה	
רוחות דרך	
מאוד נחוץ	
נחוץ	
קו בנין	
רוחב דרך נחוץ	

מבנים ומוסדות ציבור

תרשים התמצאות - קנ"מ 1:12000

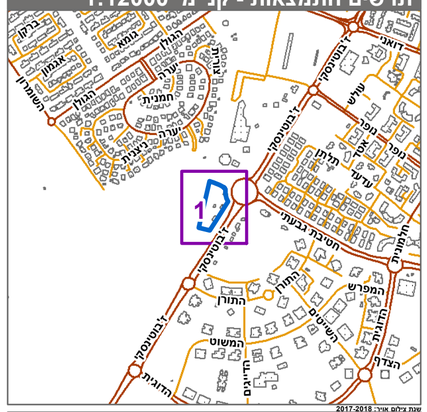

מתוך בקלם אוריה 2017-2018
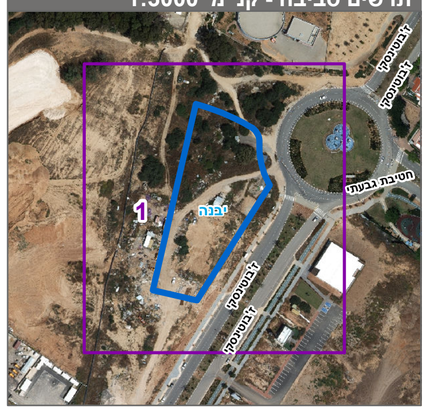
תרשים סביבה - קנ"מ 1:3000