

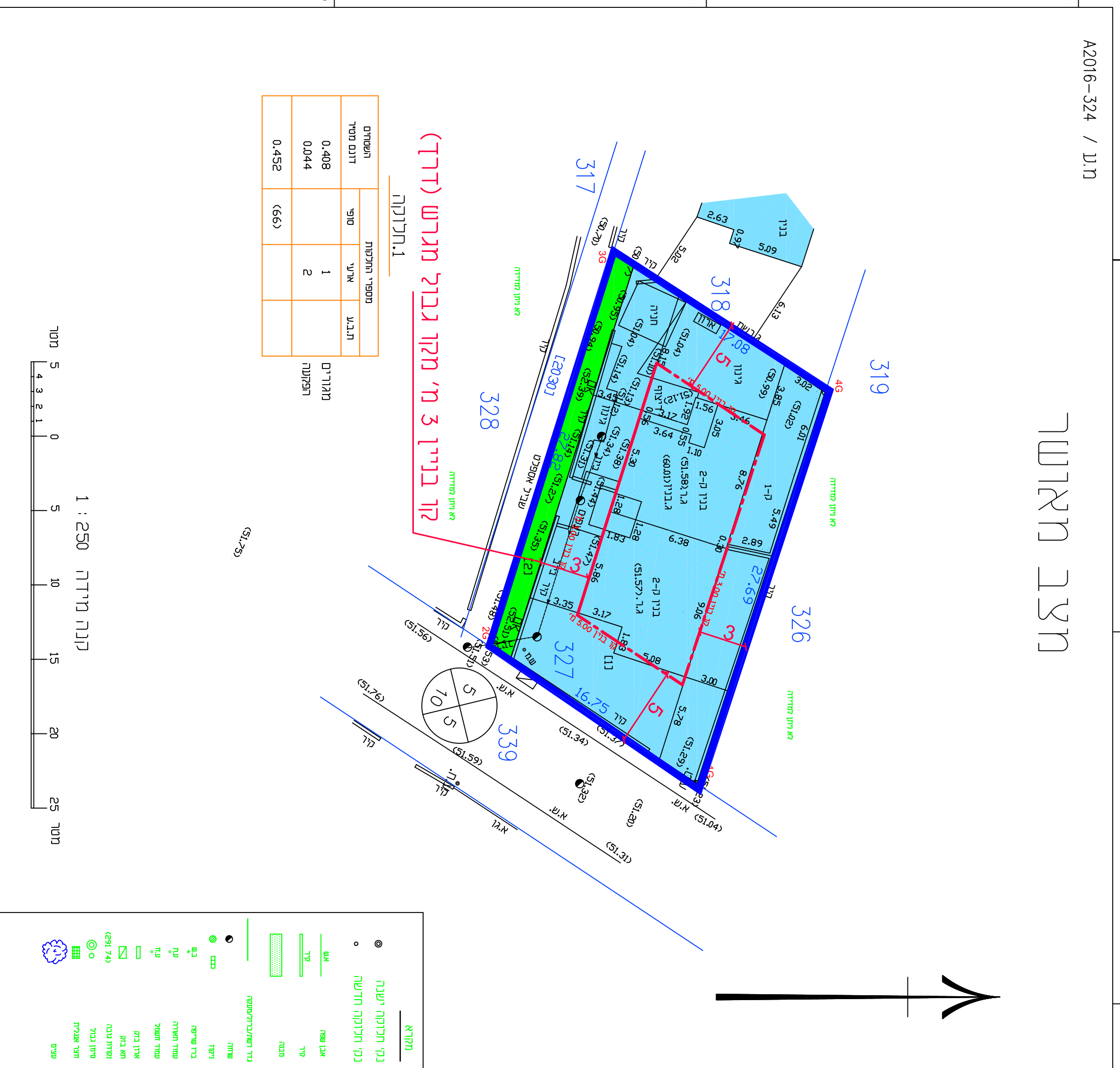
450

475

500

664
700
A2016-324 / ת.נ.ו

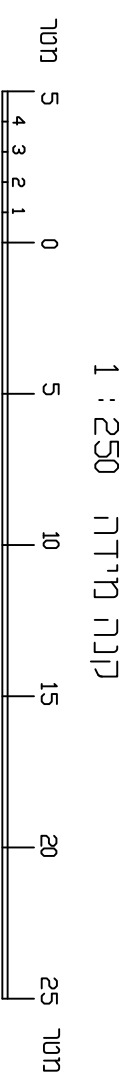
מצב תארואר



קו בניין 3 מ' מקו גבול מגרש (דרד)

1.תמונה

תקנים	דוגמית	מספר תוכנית	מספר אישור	ת.נ.ו
תקנים	דוגמית	מספר תוכנית	מספר אישור	ת.נ.ו
0.408	0.408	1	2	
0.044	0.044	2		
0.452	0.452			666



קנה מידה 1 : 250

מטר 5 4 3 2 1 0 5 10 15 20 25

	מבנה		גבול
	כביש		רחוב
	תשתית		עץ
	מים		באר
	גדר		קיר
	שטח		חלקה
	כביש		רחוב
	תשתית		עץ
	מים		באר
	גדר		קיר
	שטח		חלקה

ק"מ 1:2500

מב.ק"מ



דורג התכנון והבנייה. התשכ"ה - 1965

תכנית מתאר מקומית

בן יוסף 19 שניר ל-מח/853

גבעת שמואל

תכנית מס' 427-0570416

תכנית מצב תארואר


מחזור :
 מרחב תכנון מקומי : גבעת שמואל
 רשות מקומית : גבעת שמואל
 ישוב : גבעת שמואל
 תכנית בסמכות : מקומית
 אישור וחלוקה : ללא אישור וחלוקה
 שטח התכנית : 0.452 ח"ר

נושאים וחלוקות בתכנית:

שם חמש	חלקות בשלמותן	תחילת חלוקה
מוסדר	327	-

עורך המספח: ציפי בוגרד
 תאריך: 26.6.2019

חוזמות מוסד תכנון :



מקרא מצב תארואר:

- גבול מגרש
- קו בניין
- מגורים בי
- שביל

