

חוק התכנון והבניה התשכ"ה - 1965  
**תוכנית מפורטת**

מס' 457-0751958

צורן גוש 8855 חלקה 19  
ליגליזציה

מצב מאושר ותרשימי סביבה גיליון 1 מתוך 1




מחוז	מרכז
מרחב תכנון מקומי	שרונים
רשות מקומית	קדימה צורן
ישוב	קדימה צורן
איחוד וחלוקה	ללא איחוד וחלוקה
תכנית בסמכות	מקומית
הוראות לתכנון תלת מימדי	לא
תאריך	10.05.2019
שלב	הגשה
מהדורה	1

שטח התכנית 0.449 דונם קנה מידה 1 : 250

עורך התוכנית	שם: דלה עסאם	חתימה
	תאריך:	

מקרא מצב מאושר

-  גבול תוכנית
-  מגורים א'
-  דרך משולבת
-  דרך מאושרת
-  מספר תא שטח
-  גבול תא שטח

-  מסי הדרך
-  קו בניין
-  רוחב הדרך

מספר התוכנית: survey\_8855-19

רמת דיוק הקו הכחול והקדסטרי:  
 1 = מדידה גרפית  
 2 = קו כחול (בלבד) ברמה אנליטית  
 3 = מדידה אנליטית מלאה ברמת תציר

1. המדידה המקורית:  
 הריני מצהיר בזאת כי מדידת המפה הטופוגרפית/  
 המצבית המהווה רקע לתוכנית זו, נערכה על ידי:

ביום 01.05.2019

והיא הוכנה לפי הוראות נוהל מבאית ובהתאם  
 להוראות החוק ולתקנות המודדים שבתוקף.

שם המודד: דלה עסאם  
 מספר רישיון: 893  
 חתימה: \_\_\_\_\_ תאריך: \_\_\_\_\_

תרשים סביבה 1 : 1250

