






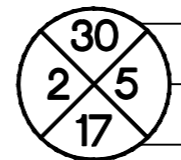


מקרא מצב מאושר:

-  גבול תכנית
-  גבול גוש ומספרו
-  גבול חלקה ומספרה
-  גבול תא שטח ומספרו
-  מגורים א'
-  דרך משולבת
-  שטח ציבורי פתוח
-  דרך מאושרת
-  מספר הדרך
קו בנין
רוחב הדרך

* יעודים שלא לפי מבא"ת 2006

חוק התכנון והבנייה, התשכ"ה - 1965
תכנית מפורטת

מס' 420-0918334
מד\מק\94\165
שינוי קו בניין
ברח' הדרור 250, מכבים.

תשריט מצב מאושר גליון 1 מתוך 1

מחוז	מרכז
מרחב תכנון מקומי	מודיעין מכבים רעות
רשות מקומית	מודיעין מכבים רעות
ישוב	מודיעין
תאריך	14.12.2020

שם הנספח	קני"מ
תשריט מצב מאושר	1:250
	-
	-
	-
	-

שמות וזחתימות:		
עורך התוכנית	בודנהיימר סלי	זחתימה:

שלב: הגשה מהדורה: 2 תאריך: 14.12.2020

מצב קיים 1:250

