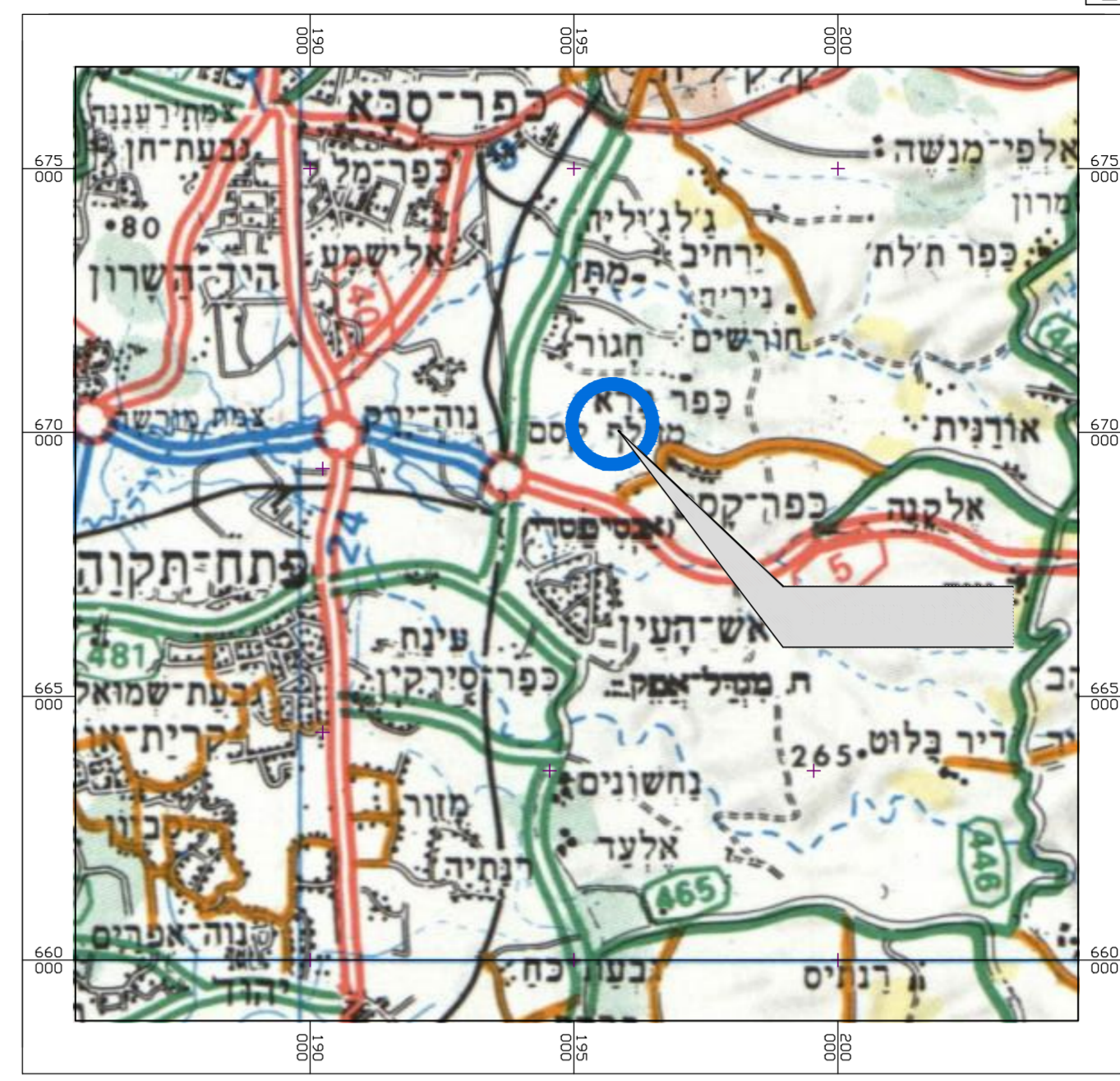
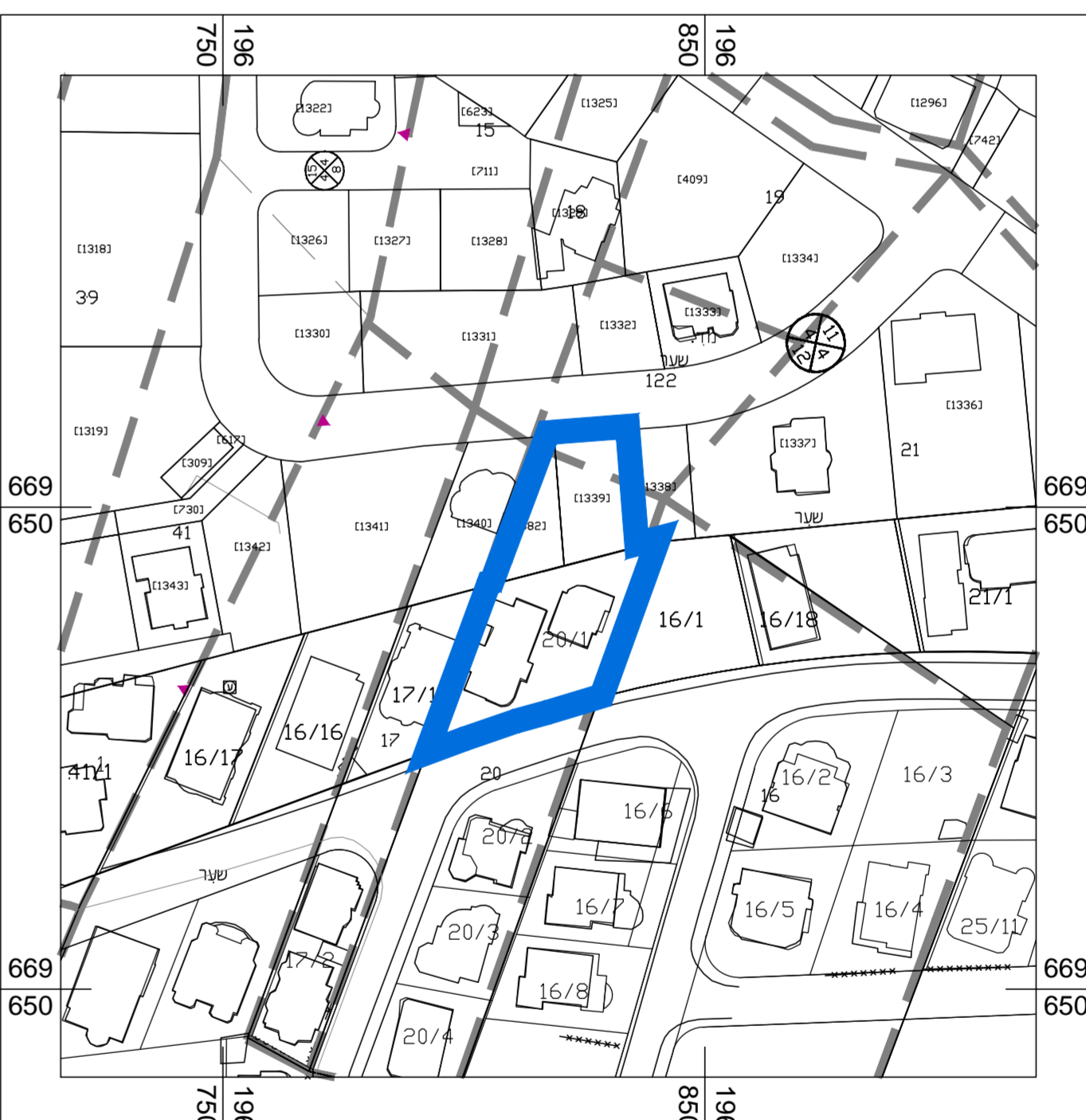


זוהר התכנון והבנייה, התשכ"ה - 1965									
תכנית מפורטת									
מס' 451-0943365									
איחוד וחלוקה ושינוי הוראות בניה									
תשריט מצב מאושר גליון 1 מתוך 1									
מחוז	המרכז								
מרחב תכנון מקומי	קסם								
רשות מקומית	כפר קאסם								
ישוב	כפר קאסם								
תאריך	24/01/2021								
שם הנספח	קנ"מ								
מצב מאושר	1 : 250								
תרשים סביבה	1 : 1250								
התמצאות כללית	1 : 25000								
תרשים נוסף	-								
תמונה נוספת	-								
חותמות מוסד תכנון:									
<table border="1"> <tr> <td colspan="2">גושים וחלקות בתכנית:</td> </tr> <tr> <td>גוש</td> <td>חלקות בשמותן</td> </tr> <tr> <td>122.20</td> <td>---</td> </tr> <tr> <td>---</td> <td>---</td> </tr> </table>		גושים וחלקות בתכנית:		גוש	חלקות בשמותן	122.20	---	---	---
גושים וחלקות בתכנית:									
גוש	חלקות בשמותן								
122.20	---								
---	---								
שמות וחתימות:									
שם בדיר אדסאן	חתימה:								
שם התאגיד	חתימה:								



תרשים להתמצאות כללית
קנ"מ 1 : 25000



תרשים לסביבה הקרובה
קנ"מ 1 : 1250

מקרא מצב מאושר

- מגורים ב'
- מגורים ג'
- מגורים
- גבול חכנית
- קו בנין מאושר
- גבול תכנית מאושרת
- גבול חלקה
- תא שטח
- מספר הדרך
- קו בנין
- רוחב הדרך

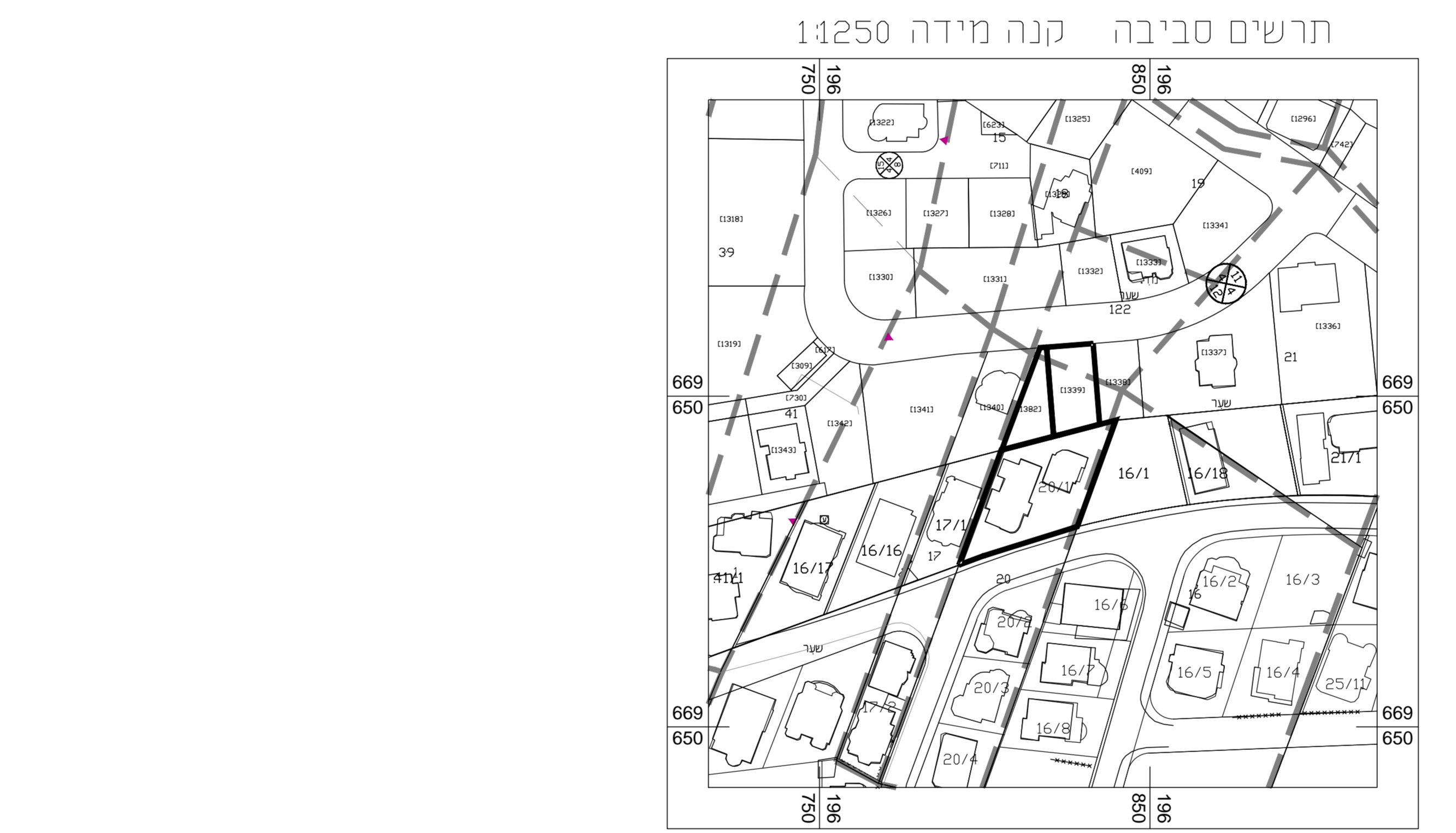
מפה טופוגרפית

פרטים כלליים	
מחוז:	המרכז
ישוב:	כפר קאסם
גוש:	8871
מטרת המפה:	תכנון
הוכן עבור:	הבעלים
נפרט:	נפרט תקרה
כתובת:	20
חלקה:	1250
קנה מידה:	8871-20-2
מספר סידורי:	

טבלת שטחים

גוש	חלקה	בשלמות	מגרש	שטח מגרש ב-די"מ	תוכנית מפורטת
8871	20	לא	1339	0.365	1/3000 ק/תמל 1078
8871	20	לא	122	0.247	
8871	20	לא	20/1	1.033	

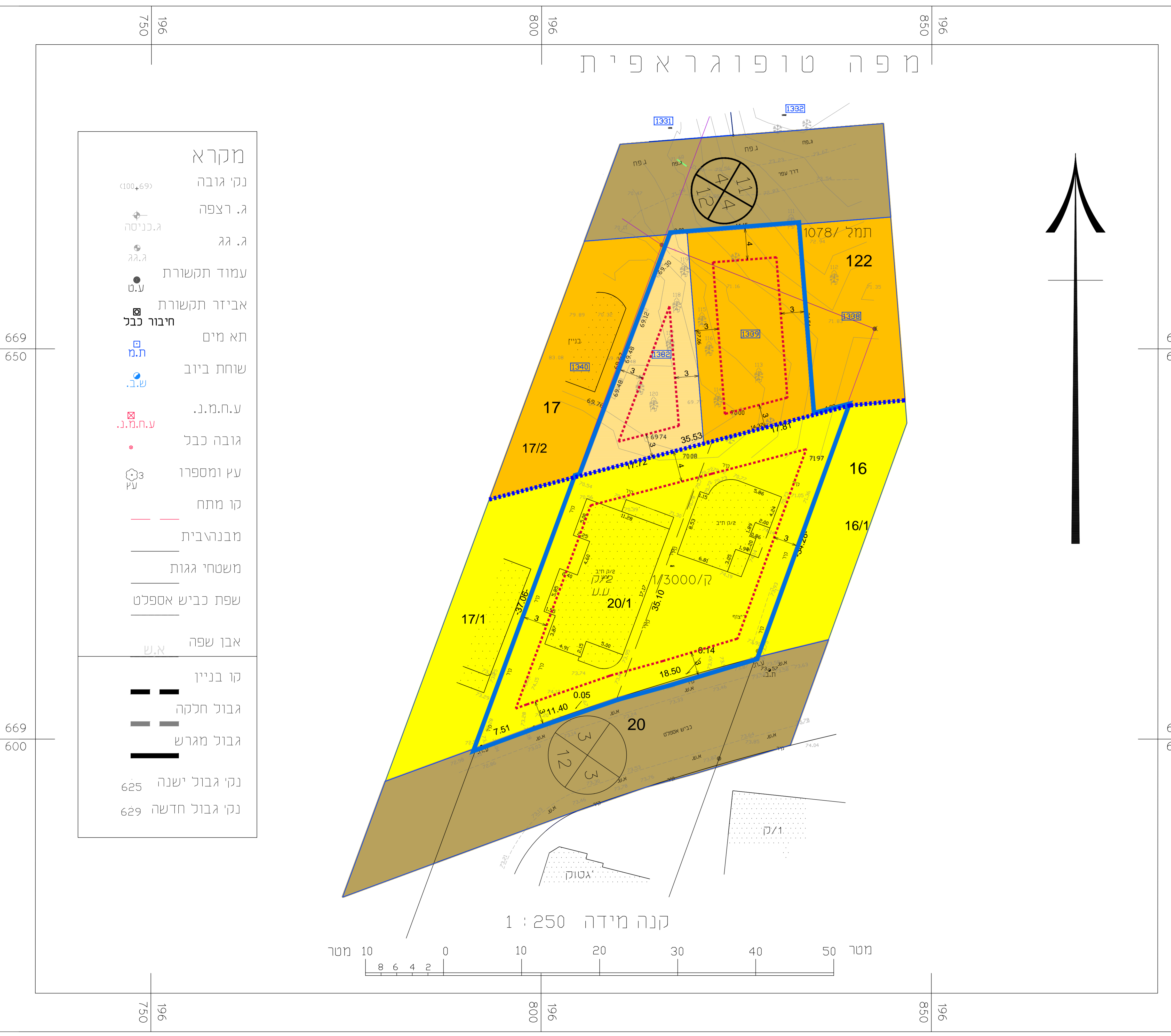
פרטי המדידה
הרשת שבה בוצעה המדידה: רשת ישראל 2005 (IG05)
גבולות ושטח החלקות לפי תכניות: 1/3000 ק/תמל 1078
יש לקבל אישור הועדה לתכנון ובניה לפני כל תכנון
גבולות ושטח החלקה עשויים להשתנות בעת הכנת תציר.



הצהרת המודד
אני מאשר כי מפה זו הוכנה ונערכה בקנה מידה 1:1250 והיא העתק נכון של המפה הטופוגרפית על סמך מדידה שהסתיימה ביום: 12.01.2021
בהסתמך על בקרת איכות שביצעתי למפה זו אני מאשר את כל הפרטים ומאפייניהם שצוינו במפה מדויקים לפי האמור: דרגת דיוק אופקי היא: 3_ דרגת דיוק אנכי היא: 3_
המפה הוכנה לפי תקנות המדידות (מדידות ומיפוי), התשע"ו-2016. תאריך גמר התכנית: 12.01.2021

מוחמד בודי
שם המודד ומענו: מספר רישון 708 חתימה: -----

בדיר מוחמד ראנד
מודד מוסמך (708)
כפר-קאסם
E-mail : MO507735969@GMAIL.COM
טל-9370696-03



מצב מאושר קנ"מ 1 : 250
לפי תכנית תמל/1078 ולפי תכנית 1/3000 ק