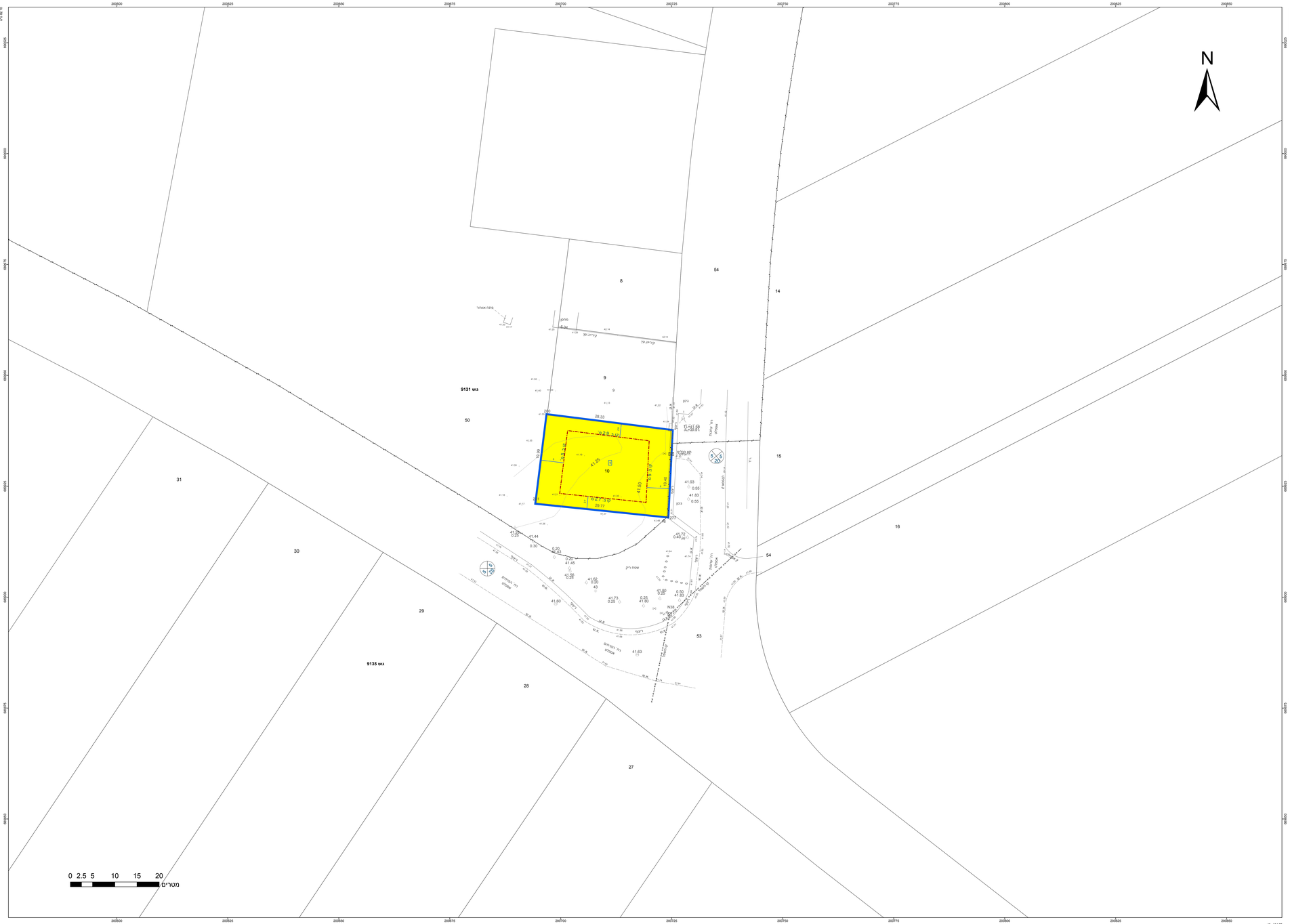

מקרא

תרשים התמצאות - קנ"מ 1:8000

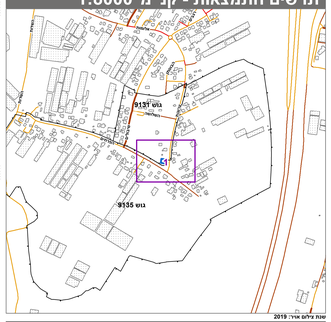

תרשים סביבה - קנ"מ 1:2000

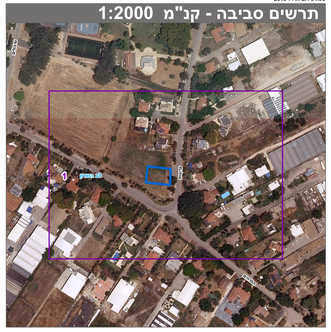

חוק התכנון והבנייה, התשכ"ה - 1965
תכנית מפורטת

מס' 412-0882308

בית בלאיש תכנית בחלקה 9131-10
בניצני עוז

תשריט מצב מוצע	גיליון 1 מתוך 1
מחוז	מרכז
מרחב תכנון מקומי	לב השרון
רשות מקומית	לב השרון
ישוב	נצני עז
תכנית בסמכות	מקומית
איחוד וחלוקה	ללא איחוד וחלוקה
היתרים או הרשאות	תכנית שמכוחה ניתן להוציא היתרים או הרשאות
מונה תדפיס התשריט	13
מועד הפקה	06/07/2022 10:28
שטח התכנית	0.572 דונם קנה מידה 1:250

אישורים

שמות*

מגיש התכנית	אריאל בלאיש תאריך:
עורך ראשי	נגה נישרי תאריך:
יזם	אריאל בלאיש תאריך:

בעלי ענין בקרקע*

חוכר	אריאל בלאיש תאריך:

טבלת גושים וחלקות*

מספר גוש	חלק/ כל הגוש	מספרי חלקות בשלמותן	מספרי חלקות בחלקיותן
9131	חלק	10	

* הרשימה המלאה מפורטת בהוראות התכנית / בהודעה שפורסמה בעיתונות וברשומות

הריני מצהיר בזאת כי המפה הטופוגרפית/המצבית המהווה רקע לתכנית זו, נערכה על ידי ביום 12.07.2020 והיא הוכנה לפי הוראות נוהל מבא"ת ובהתאם להוראות החוק ולתקנות המודדים שבתוקף. דיוק הקו הכחול והקדסטר: מדידה גרפית

איציק בן אבי	618		
שם המודד	מספר רשיון	חתימה	תאריך