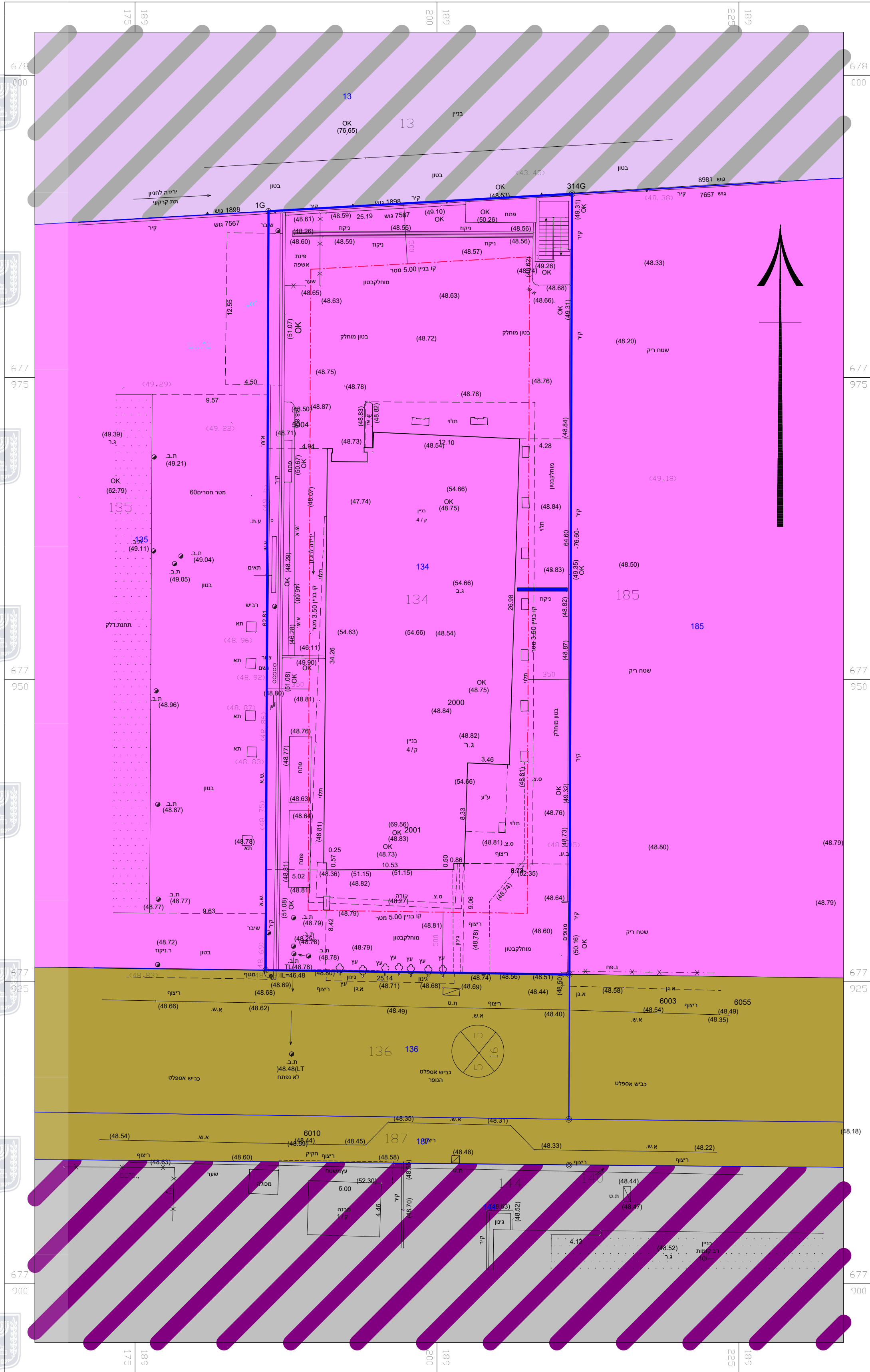
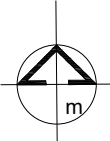


תשריט מצב מאושר



תכנית מפורטת מס 416-0928291

שם התכנית: רע /מק/ 895 - הנופר 5

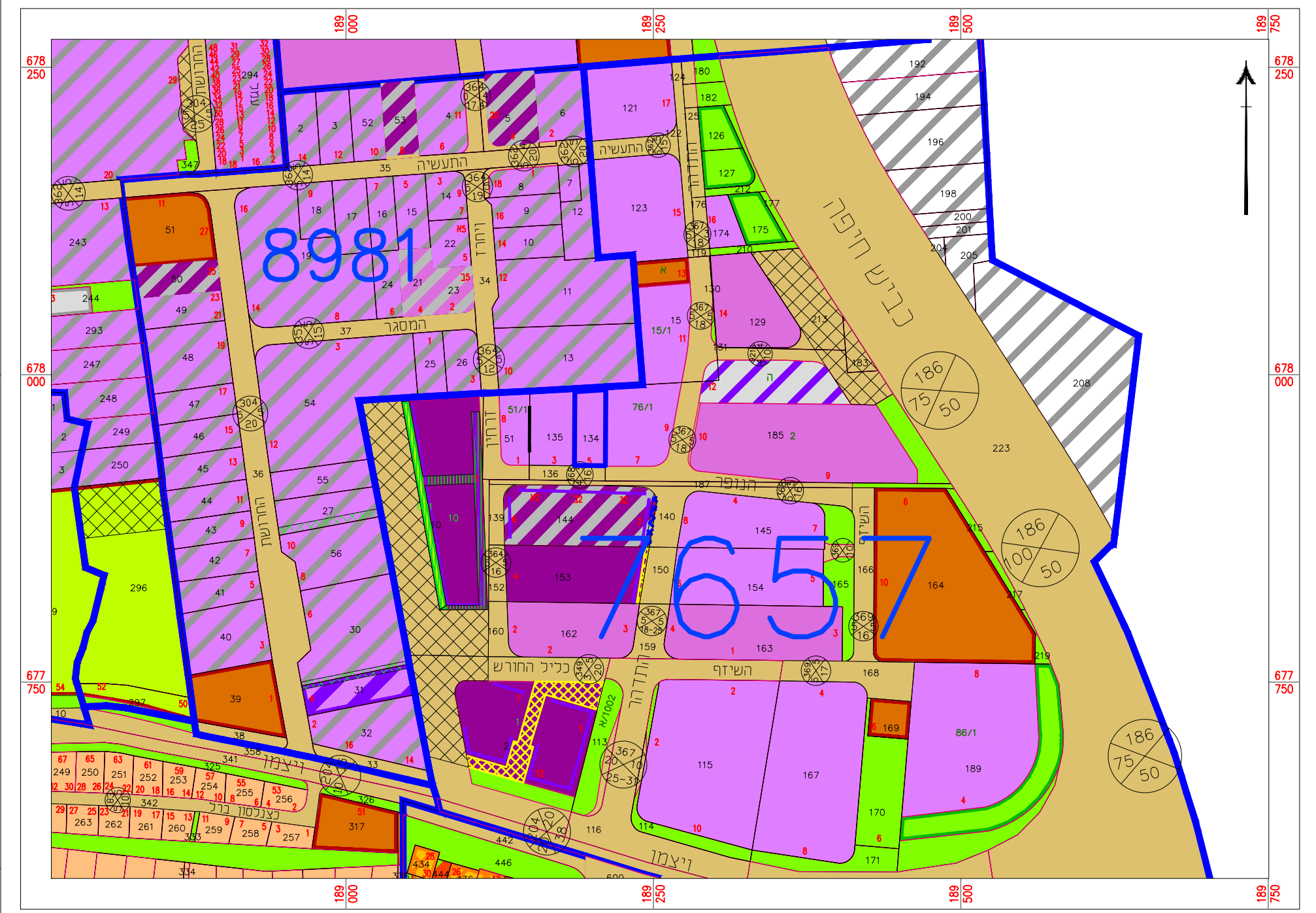
תשריט מצב מאושר

היתרים או הרשאות	סמכות ראשית	איחוד וחלוקה
תכנית שמכוחה ניתן להוציא היתרים או הרשאות בחלק מתחום התכנית	ועדה מקומית	לא

מחוז : המרכז
 מרחב תכנון מקומי : רעננה
 רשות מקומית : רעננה
 שטח תכנית : 1600 מ"ר
 קנה מידה : 1:250
 גושים וחלקות בתכנית :

גוש	סוג הגוש	חלקות בשלמותן	חלקי חלקות
7657	מוסדר	134	

חותמת מוסד התכנון :



קנה מידה 1:2500
 0 50 100 150 200 250 מטר

צבע / סימון	תיאור
צבע ירוק	מסחר ותעשייה (מבא"ת)
צבע סגול	מסחרת משרדים ותעשייה
צבע כחול	שבי"ל
צבע סגול כהה	שטח ספורט
צבע סגול כהה	תעסוקה (מבא"ת)
צבע אדום	אזור מגורים א
צבע אדום	אזור מסחרי
צבע אדום	אזור תעשייה
צבע אדום	בנייני ציבור
צבע אדום	דרך קיימת מאושרת
צבע ירוק	שטח ציבורי פתוח
צבע ירוק	שייר לרשות אחרת
צבע ירוק	תחנת מיחזור
צבע ירוק	תעשייה (מבא"ת)
צבע ירוק	תעסוקה (מבא"ת)
צבע סגול	דרר משולבת
צבע סגול	מגורים מיוחד א
צבע סגול	מלאכה ותעשייה מיוחד
צבע סגול	מסחר ותעסוקה (מבא"ת)