חוק התכנון והבניה, התשכ"ה - 1965

תכנית מתאר מקומית

מס' 401-0942979

בית בן דוד -אודים

תשריט מצב מוצע	גיליון 1 מתוך 1
מחוז	מרכז
מרחב תכנון מקומי	חוף השרון
רשות מקומית	חוף השרון
ישוב	אודים
תכנית בסמכות	מקומית
איחוד וחלוקה	ללא איחוד וחלוקה
היתרים או הרשאות	תכנית שמכוחה ניתן להוציא היתרים או הרשאות
מונה תדפיס התשריט	2
מועד הפקה	21/12/2023 09:06
שטח התכנית	2267 דונם קנה מידה 1:250

אישורים בתכנית מס' 401-0942979

שמות*

מגיש התכנית	עינת בן דוד תאגיד:
עורך ראשי	מוטי כהן תאגיד: מומא אדריכלות ובניין ערים בע"מ

טבלת גושים וחלקות*

מספר גוש	חלק/ כל הגוש	מספרי חלקות בשלמותן	מספרי חלקות בחלקיותן
9145	חלק		25

* הרשימה המלאה מפורטת בהוראות התכנית / בהודעה שפורסמה בעיתונות וברשומות

הריני מצהיר בזאת כי המפה הטופוגרפית/המצבית המהווה רקע לתכנית זו, נערכה על ידי ביום 6.03.2019 והיא הוכנה לפי הוראות נוהל מבא"ת ובהתאם להוראות החוק ולתקנות המודדים שבתוקף. ד"יוק הקו הכחול והקדסטר:מדידה גרפית

נתן שלסינגר	1234		
שם המודד	מספר רשיון	חתימה	תאריך

מספר תכנית: 401-0942979, מספר גרסת תשריט: 2

מקרא

- גבול תכנית
- מס. גוש וטבלה
- 1234 גוש 1234
- גבול גוש וטבלה
- גבול חלקה ומספרה
- רוחות הרוח
- מאפיין ראוי
- קו מדן
- מרחב ראוי לרוחות
- משק עזר
- קרקע חקלאית
- מגרש המחולק לתאי שטח
- קו-בנין
- קו בנין תחתי/תת קרקעי
- מידות

תרשים התמצאות - קנ"מ 1:6000

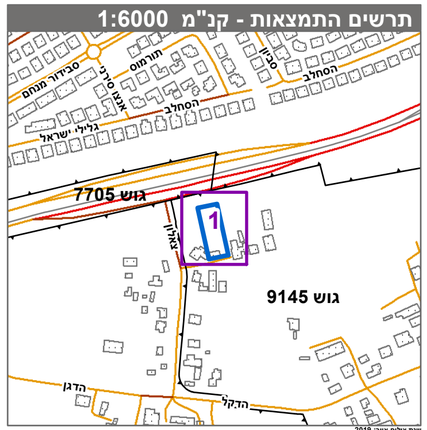
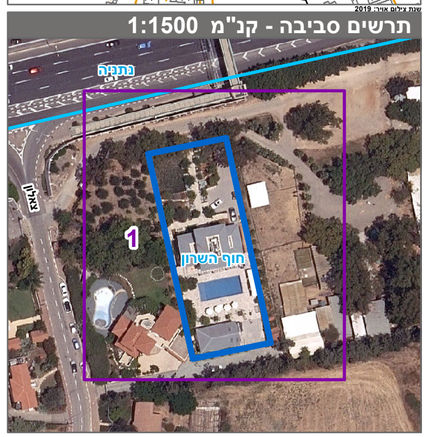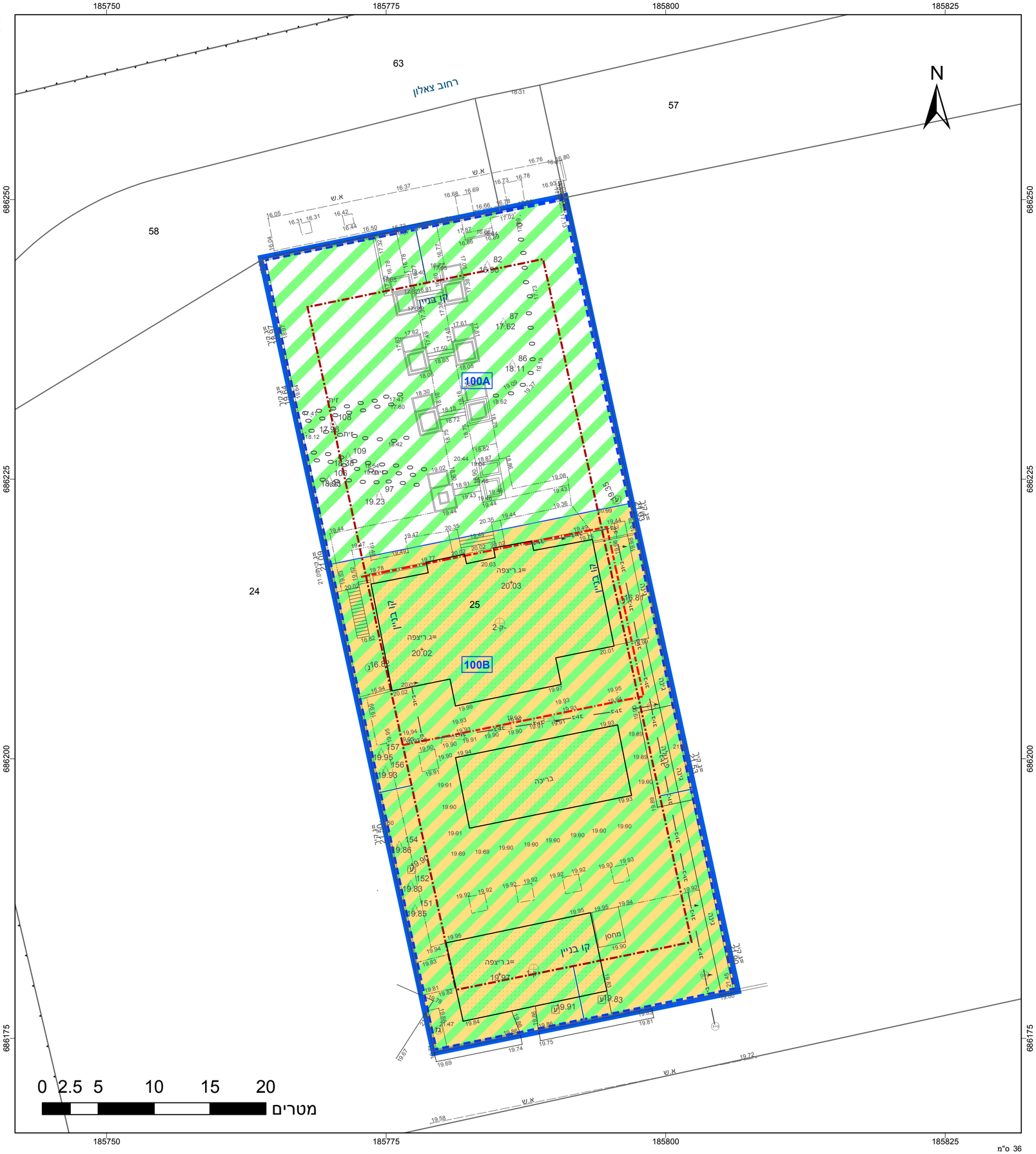
תרשים סביבה - קנ"מ 1:1500