חוק התכנון והבנייה, התשכ"ה - 1965

תכנית מפורטת

מס' 455-0762278

מק/ תמל 1019/ 1 תוספת זכויות למגרש 207 דיור מוגן

תשריט מצב מוצע	גיליון 1 מתוך 1
מחוז	מרכז
מרחב תכנון מקומי	גליל‍ית מחוז המרכז, מצפה אפק
רשות מקומית	באר יעקב
ישוב	
תכנית בסמכות	מקומית
איחוד וחלוקה	ללא איחוד וחלוקה
היתרים או הרשאות	תכנית שמכוחה ניתן להוציא היתרים או הרשאות
מונה תדפיס התשריט	24
מועד הפקה	07/12/2021 09:44
שטח התכנית	4.163 דונם קנה מידה 1:250

אישורים בתכנית מס' 455-0762278

שמות*

מגיש התכנית	בית בכפר הדרים תאגיד: בית בכפר הדרים
עורך ראשי	צבי מוסקו תאגיד: צ. מוסקו , אדריכל ומתכנן ערים
יזם	בית בכפר הדרים תאגיד: בית בכפר הדרים

בעלי ענין בקרקע*

חוכר	בית בכפר הדרים תאגיד: בית בכפר הדרים

טבלת גושים וחלקות*

מספר גוש	חלק/ כל הגוש	מספרי חלקות בשלמות	מספרי חלקות בחלקיות
4244	חלק		4

* הרשימה המלאה מפורטת בהוראות התכנית / בהודעה שפורסמה בעיתונות וברשומות

הריני מצהיר בזאת כי המפה הטופוגרפית/המצבית המהווה רקע לתכנית זו, נערכה על ידי ביום 16/10/2019 והיא הוכנה לפי הוראות נוהל מבא"ת ובהתאם להוראות החוק ולתקנות המודדים שבתוקף.
דיוק הקו הכחול והקדסטר: מדידה אנליטית מלאה ברמת תצ"ר

שם המודד	מספר רשיון	חתימה	תאריך
חגי וייס	684		

מספר תכנית: 455-0762278, מספר גרסת תשריט: 24

מקרא

- גבול תכנית
- גוש 1234 גבול גוש מוסכמה
- 1234 גבול חלקה מוסמכה
- חלוקת הרוך
- מספר הרוך
- מספר יבי מגן
- חיבור הרוך
- ד'יר מיוחד
- הנחיות מיוחדות
- דיקת-הבאה למעבר רגלי
- מדות
- חזית מסחרית
- קו בנין עלי
- קו-בנין
- עץ/עצים להעתקה
- עץ/עצים לעקירה

תרשים התמצאות - קנ"מ 1:5500

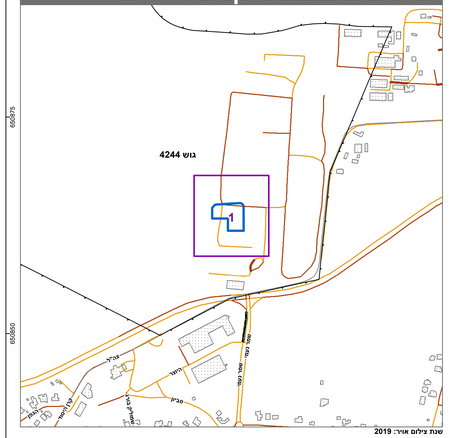
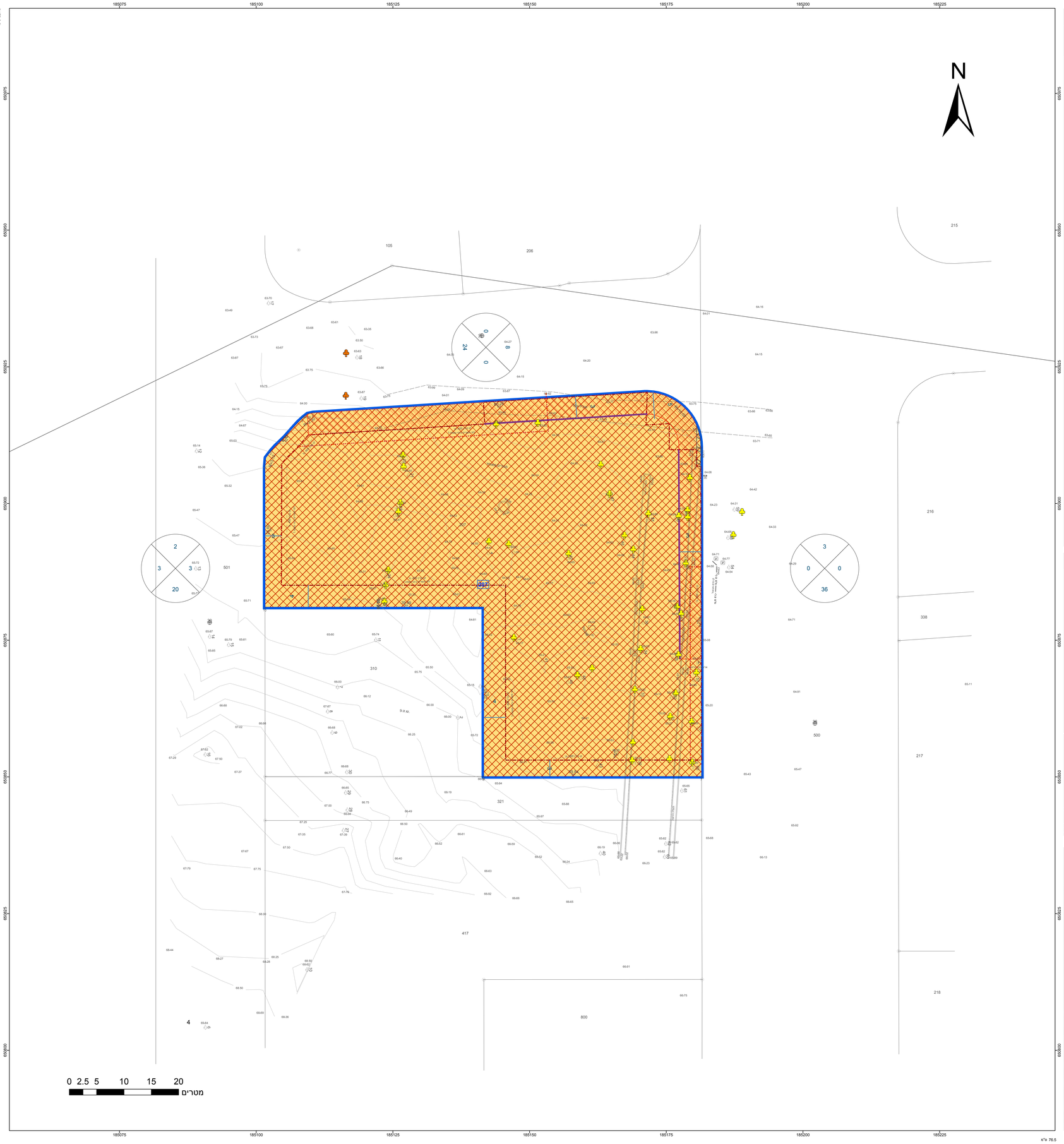
תרשים סביבה - קנ"מ 1:1300