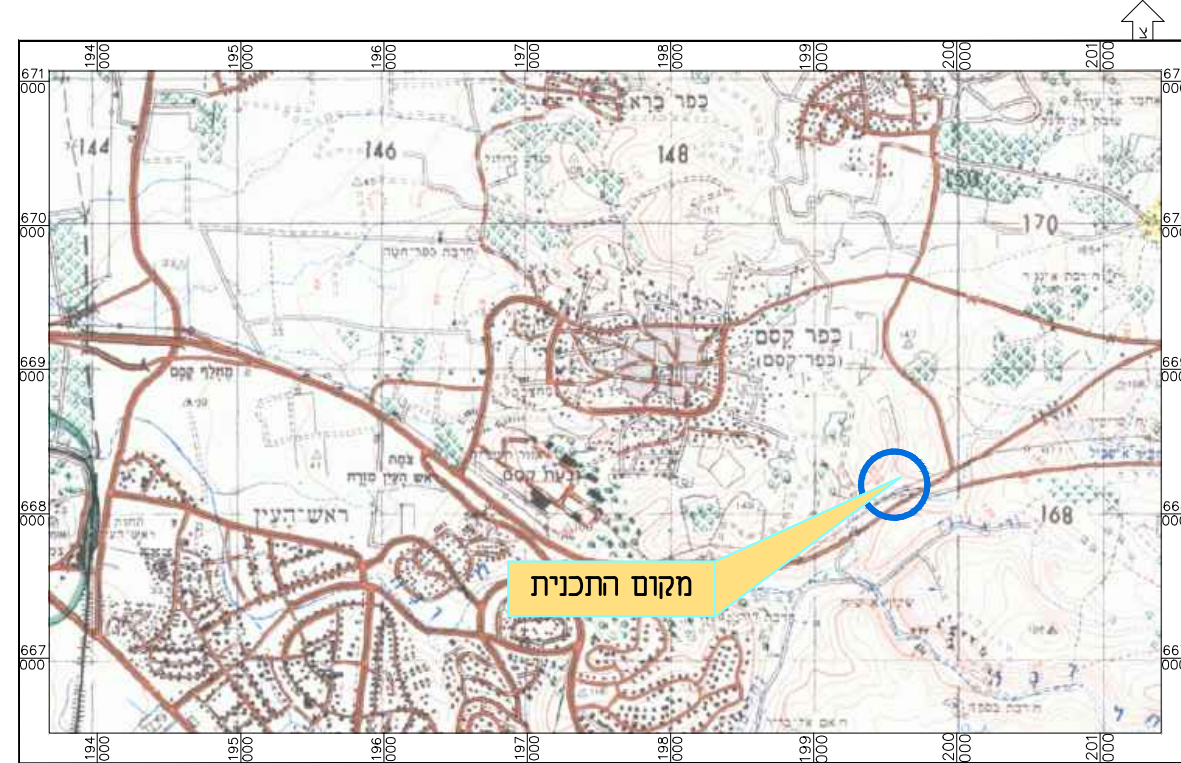
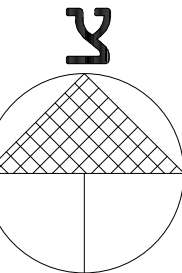
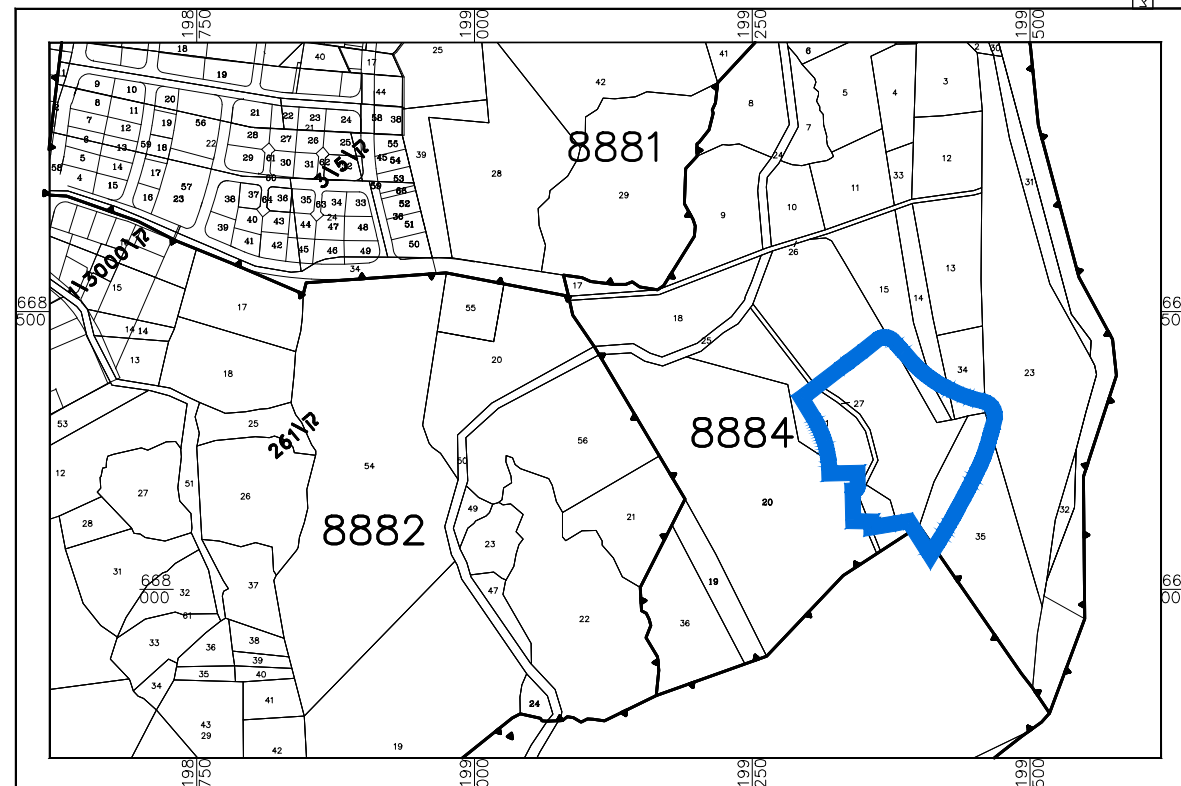


מצב מאושר  
קנ"מ 1:1250



התמצאות כללית  
קנ"מ 1:50000



תרשים לסביבה הקרובה קנ"מ 1:2500

	מגורים ב
	מגורים ג
	דרך מאושרת
	דרך משלבת
	מבנים ומוסדות ציבור
	שטח ציבורי פתוח
	גבול תכנית
	גבול תכנית מאושרת
	מבנה קיים
	רוסה

**מקרא  
מצב מאושר**

חוק התכנון והבנייה, התשכ"ה - 1965  
**תכנית מפורטת**

**מס' 451-0747097**

**איחוד וחלוקה מחדש ושינוי הוראות  
בניה - גוש 8884**

**מצב מאושר גליון 1 מתוך 1**

מחוז	מרכז
מרחב תכנון מקומי	קסם
רשות מקומית	עיריית כפר קאסם
ישוב	כפר קאסם
תאריך	20/06/2021
שם התרשים	קנ"מ
מצב מאושר	1:1250
שמות וזחתימות:	
עורך הנספח	שם: עאמר מחמוד תאגיד: הנדסה ואדריכלות

גושים וחלקות בתכנית:

גוש	סוג הגוש	חלקות בשלמותן	חלקי חלקות
8884	מוסדר	-----	14,15,16,20,21,22,23,27,34,35

טבלת שמחים:

מצב מאושר  
טבלת שימושי קרקע

יעוד	שטח במ"ר	%מסה"כ שטח התוכנית
מגורים ב'	4689	24.05%
מגורים ג'	6612	33.91%
מבנים ומוסדות ציבור	3568	18.30%
שטח ציבורי פתוח	2527	12.96%
דרך מאושרת	1869	9.59%
דרך משלבת	233	1.19%
סה"כ שטח התוכנית	19498	100%

