

תשריט מצב מאושר


נספח לתכנית מס' - 401-0845818

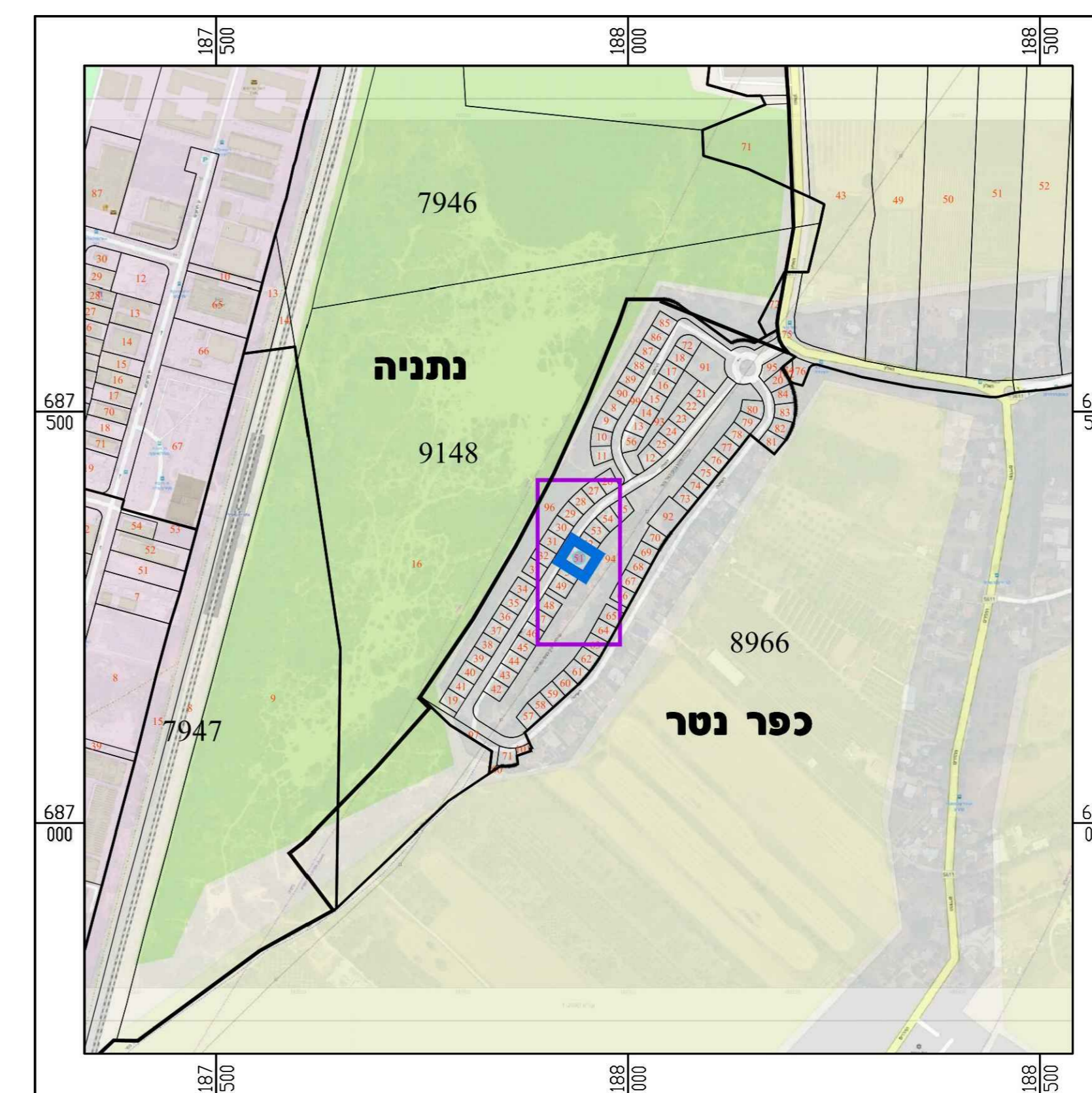
האלה 9 כפר נטר

גליון 1 מתוך 1


תחולה	רקע
תיאור	
תאריך עריכת הנספח	13/06/2021
קנ"מ	1: 250
תרשימים נוספים	קנ"מ
תרשים התמצאות	1:6000
תרשים סביבה	1:1500
	-

שמות וחתימות:

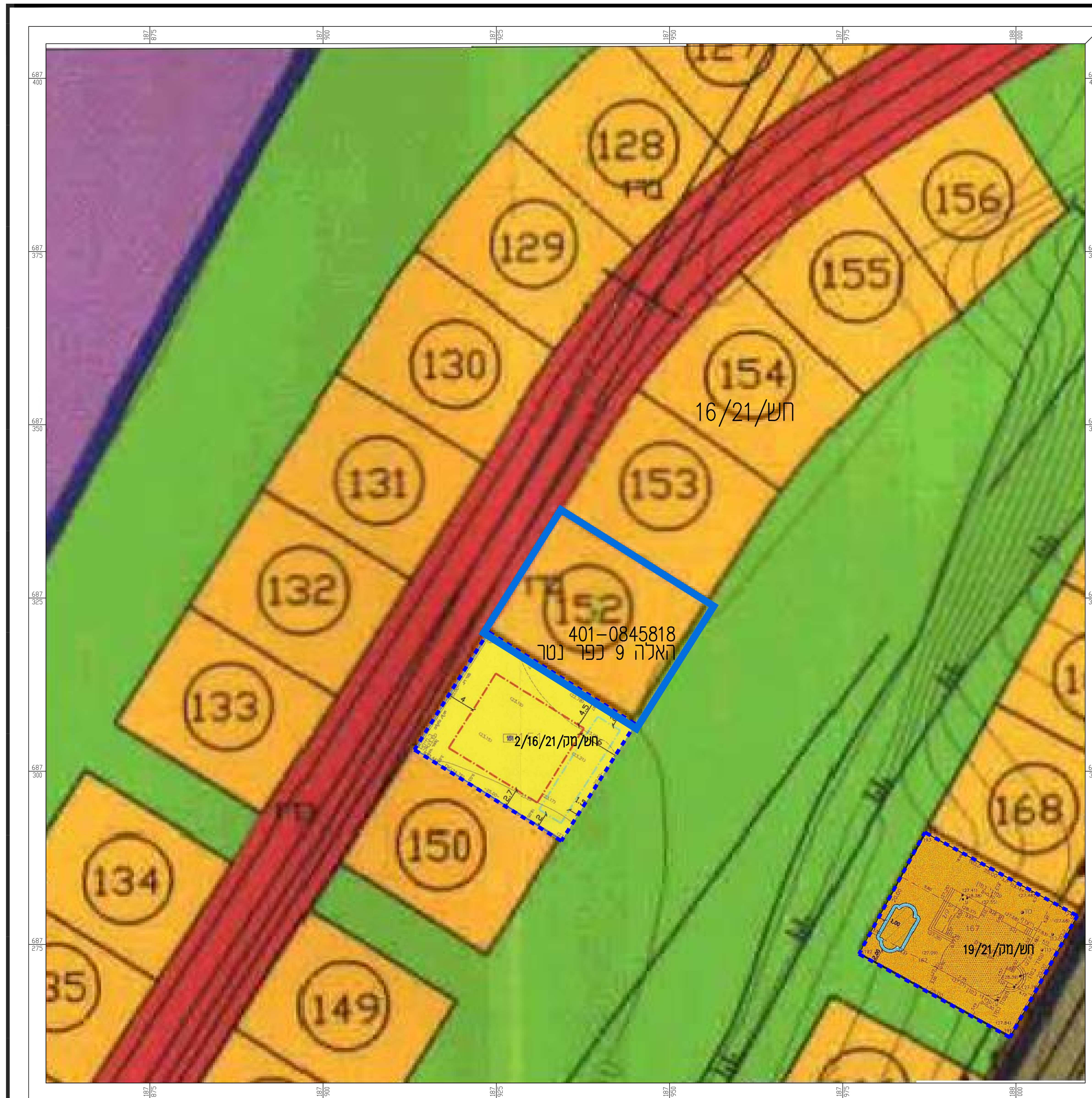
עורך הנספח	שם: חיימי שניידר-אדריכל	תאגיד: -
		



תרשים התמצאות
קנ"מ 1:6000



תרשים סביבה
קנ"מ 1:1500



- מיקרא
- מיקרא - ע"פ חש/16/21
- גבול חניית
 - דרך חושה
 - דרך קיימת
 - שטח ציבורי פתוח
 - מבני ציבור
 - מגורים א'
 - דרך לביטול
 - תעשה
 - מסילת רכבת קיימת
 - שטח חקלאי
 - מגורים רכבלי מקצוע (בנים ממשיכים)
 - שטח חקלאי

- מיקרא - ע"פ חש/מק/2/16/21
- מגורים א'
 - קו בנין
 - קו בנין בריכת שחייה

- מיקרא - ע"פ חש/מק/19/21
- גבול חניית
 - אזור מגורים א'
 - שטח ציבורי פתוח
 - דרך מאושרת
 - בריכת שחייה רפואית
 - קו בנין

- מיקרא - קווים וסימבולים
- גבול גוש
 - מספר תא שטח
 - גבול חניית אמיתי
 - גבול חניית מאושרת
 - גבול חניית
 - קו בנין החתי/תת-קרקעי
 - קו בנין
 - מספר הדרך
 - סוף בנין
 - רוחב הדרך
 - רוזטה

תכנית מצב מאושר בקנימ 1:250
לפי תביע חש/16/21