

חוק התכנון והבנייה, התשכ"ה - 1965
תכנית מפורטת

מס' 451-1021864

שינוי הוראות בניה

תשריט מצב מאושר	
מחוז	גליון 1 מתוך 1
מרחב תכנון מקומי	המרכז
רשות מקומית	קסם
ישוב	עיריית כפר קאסם
תאריך	כפר קאסם
שם הנספח	24/09/2021
מצב מאושר	קנ"מ
תרשים סביבה	1 : 250
התמצאות כללית	1 : 1250
תרשים נוסף	1 : 25000
תמונה נוספת	

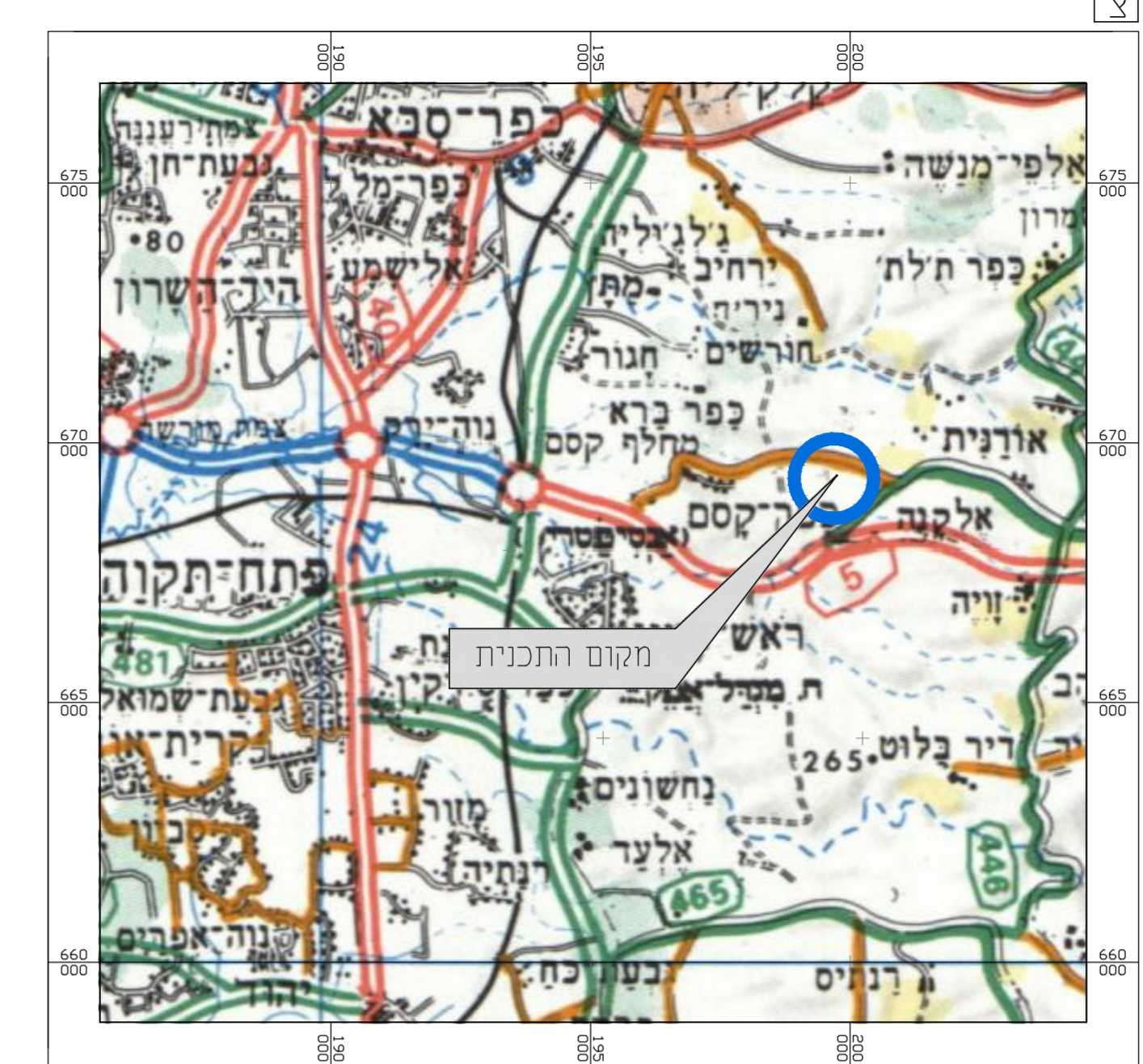
חותמות מוסד תכנון:

גושים וחלקות בתכנית:

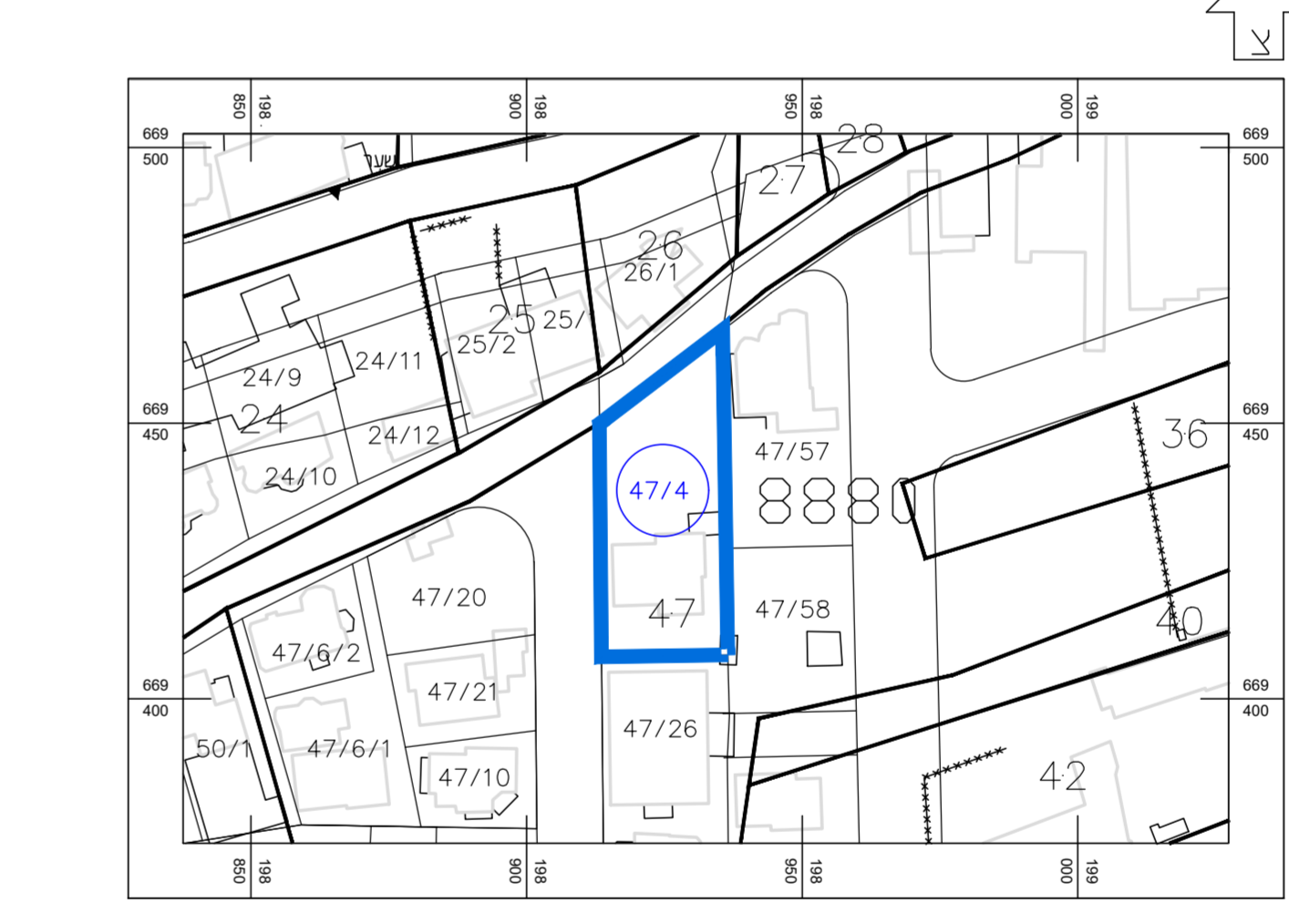
גוש	סוג הגוש	חלקות בשלמותן	חלקי חלקות
8880	מוסדר	--	95, 47
--	מוסדר	--	--

שמות וחתימות:

עורך התכנית	שם	חתימה:
בדיר אחסאן	שם	חתימה:
שם התאגיד	תאגיד:	



תרשים להתמצאות כללית
קנ"מ 1 : 25000



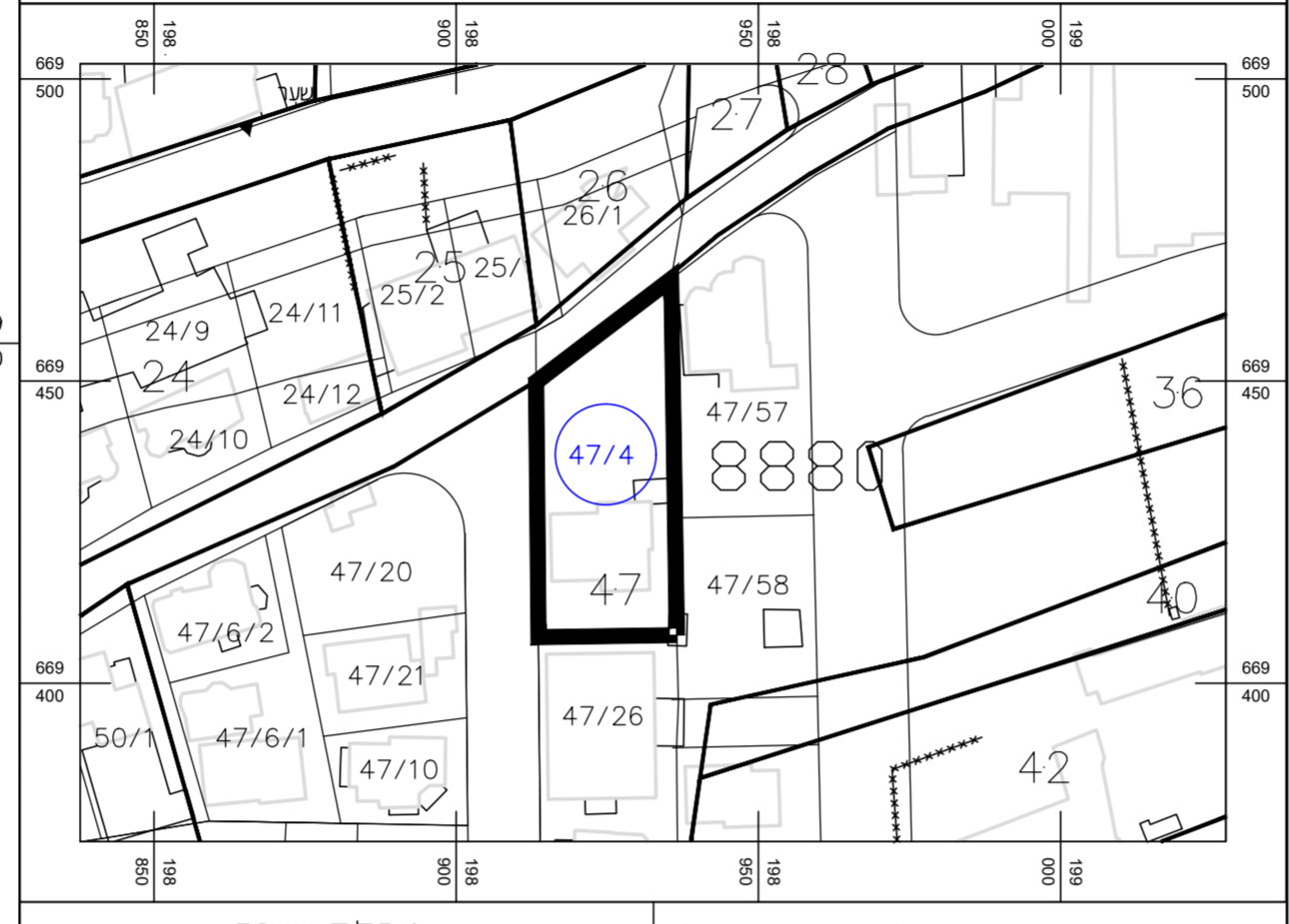
תרשים לסביבה הקרובה
קנ"מ 1 : 1250

מקרא מצב מאושר

- אזור מגורים ג'
- שביד
- דרך מאושרת
- גבול תכנית
- קו בניין מתכנית ק/3000
- 47/4 מספר מגרש
- 5/5 מספר הדרך
- 00 רוחב הדרך

מפה טופוגרפית

פרטים כלליים	מחוז	ירושלם
מחוז	ירושלם	
ישוב	כפר קאסם	
גוש	8880	
מספר התעודות	47/4	
מספר חלקה	8880-47-4	
מספר חלקה	8880-47-4	
מספר חלקה	8880-47-4	
מספר חלקה	8880-47-4	



רשימת קואורדינטות של נקודות הגבול

נקודה	X	Y
1	66934.66	66946.68
2	66944.99	66936.36
3	66940.33	66940.33
4	66940.39	66940.39

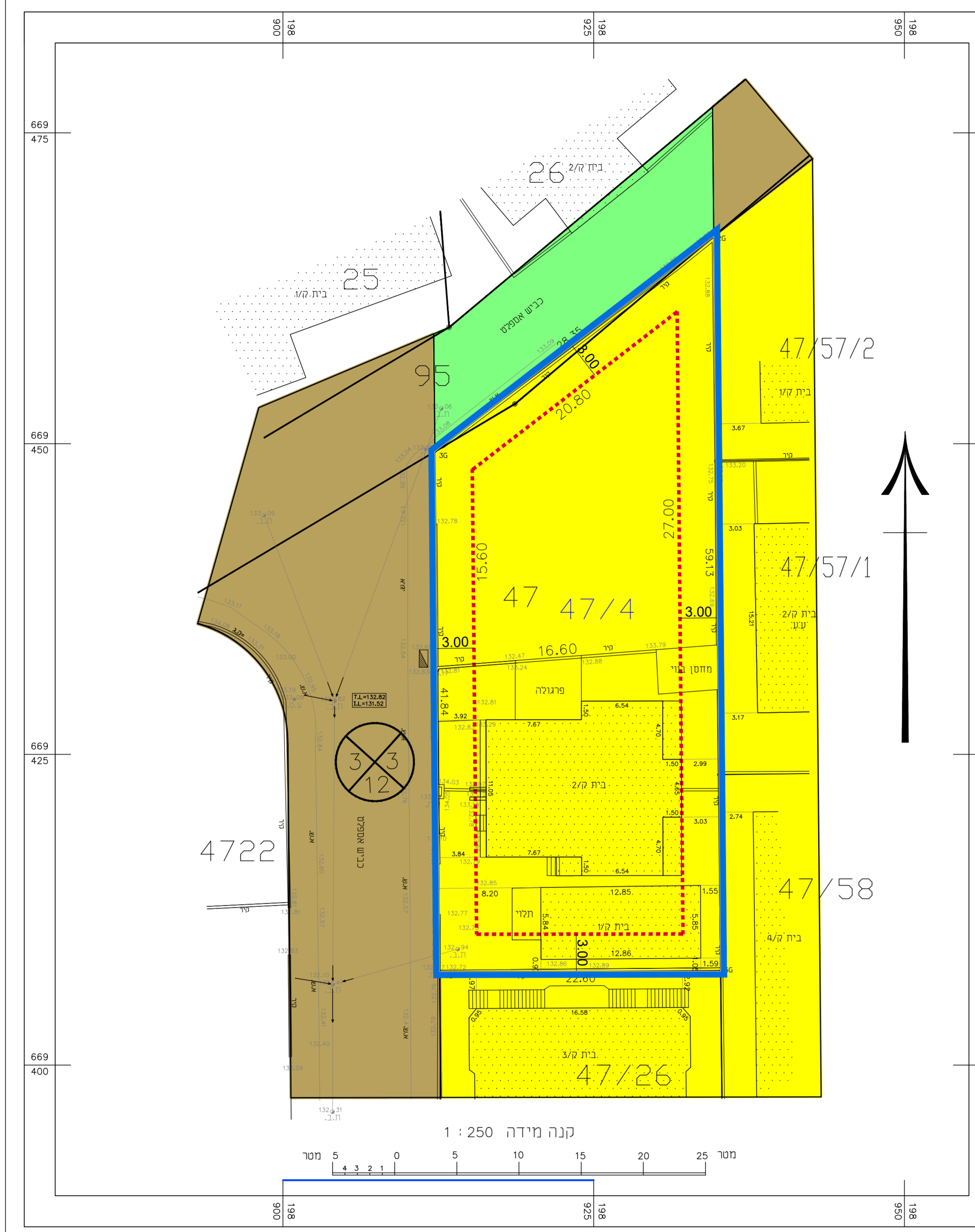
הצהרת המודד:

אני מאשר כי מפה זו הוכנה ונערכה בקנה מידה 1:1250... והיא העתק נכון של המפה הטופוגרפית על סמך מדידה שכתובתה 59-2021... במסגרת עבודת איכות שביצעתי למפנה זו אני מאשר את כל הפרטים ומאפייניהם שצוינו במפה מדייקים כפי האמור: דרגת דיוק אופטימי היא: 3. דרגת דיוק אבני היא: 3. המפה הוכנה כפי חקנות המדידות המודיות ומיפויי. התשפ"ב-2016. תאריך גמר התכנית: 29.7.2021. **יובל דוממט** מספר רישוי 708 חתימה

בדיר מוסמד ראנד
מודד מוסמך מס' 708
כפר-קאסם
E-mail : M0507735969@GMAIL.COM
טל- 03-9370696

מקרא:

10	מספר דרך	עץ	עמוד המסל רכבי
5	קו בנין	בית	עמוד חניה
10	רוחב דרך	אבן שפה	עמוד מרפס
	פ בנין	אבן ע	עמוד מרפס
	גבול תחום	אבן שפה	עמוד מרפס
	קו בנין	אבן ע	עמוד מרפס
	קו בנין	אבן ע	עמוד מרפס
	גבול תחום	אבן ע	עמוד מרפס
	קו בנין	אבן ע	עמוד מרפס
	קו בנין	אבן ע	עמוד מרפס
	קו בנין	אבן ע	עמוד מרפס



מצב מאושר
קנ"מ 1 : 250
לפי תכנית ק/3000

