חוק התכנון והבניה התשכ"ה - 1965

תכנית מתאר מחוזית, מחוז מרכז

תמ"מ 3/ 21/ 51
הוד השרון

מקום התכנית:
מחוז: מרכז
מרחב תכנון מקומי: הוד השרון, דרום השרון
רשות מקומית: הוד השרון, דרום השרון
מגיש התכנית: הועדה המחוזית לתכנון ובניה - מרכז
תחום שינוי הייעודים:
שטח כ - 1,650 דונם

חלקי גושים:
6408, 6409, 6410, 6444, 6445
6449, 6549, 6566, 6567, 6568, 6573
6652, 6653, 6656, 6658, 6843, 7256

חתימות

מינהל התכנון
חוק התכנון והבניה, התשכ"ה 1965
תכנית מתאר מחוזית
עותק מאושר למתן תוקף
ולנת"ע
אושרה בישיבת: 713 מס'
20/9/2022 מתאריך:

יו"ר המועצה הארצית לתכנון ולבנייה

מצב מוצע

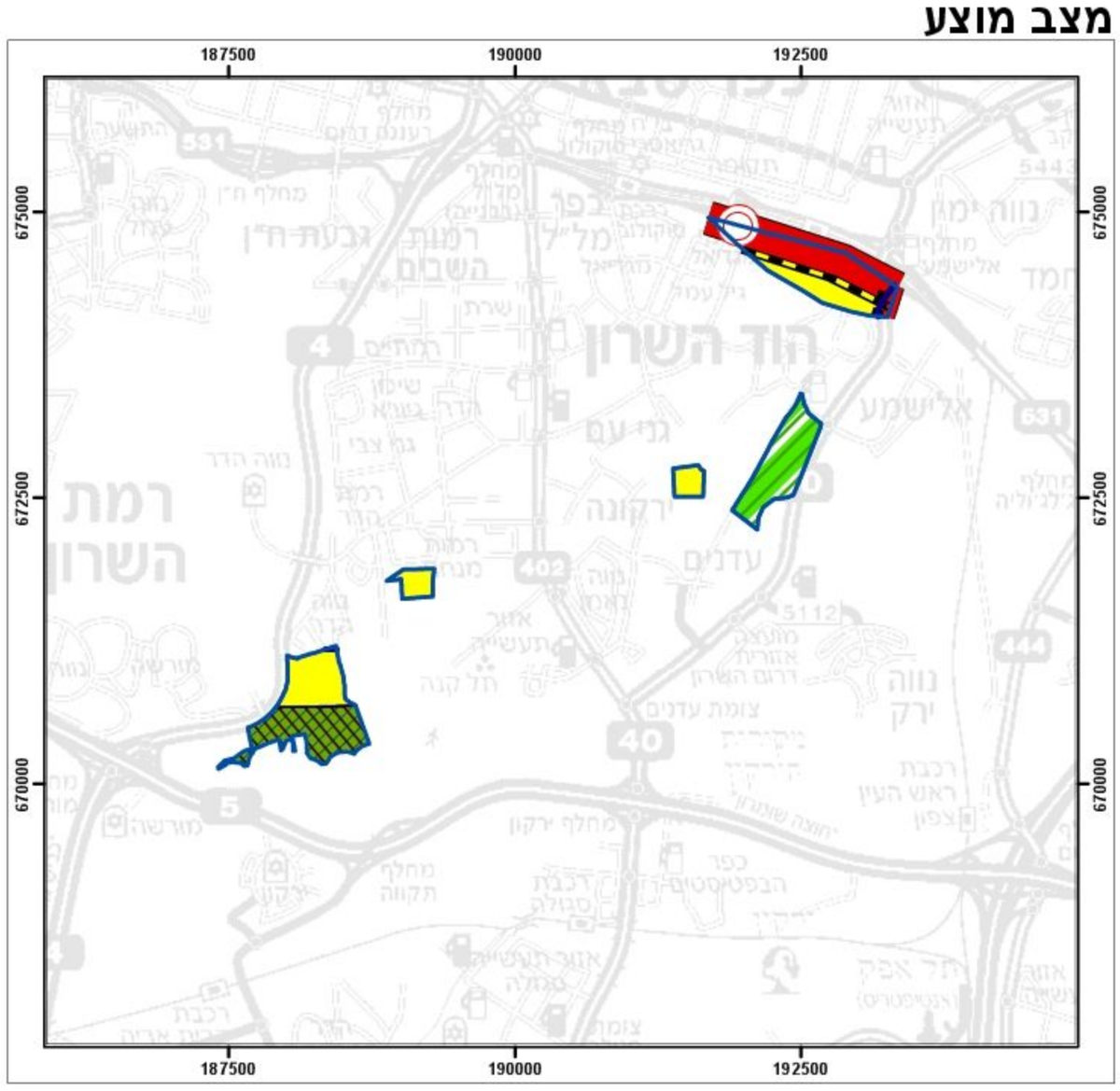

מקרא

- תחום שינוי היעודים
- אזור פיתוח עירוני
- אזור חקלאי / נוף כפרי פתוח
- גן לאומי
- שטח פתוח מיוחד
- נחלים
- דרך פרברית מהירה / מוצעת
- דרך ראשית
- דרך נופית
- מסילת ברזל
- מחלף/ מחלף קיים/ מחלף מוצע

רקע: מפת חברת "מפה" 2016

תשריט משולב (מצב מוצע על רקע קומפילציה*)

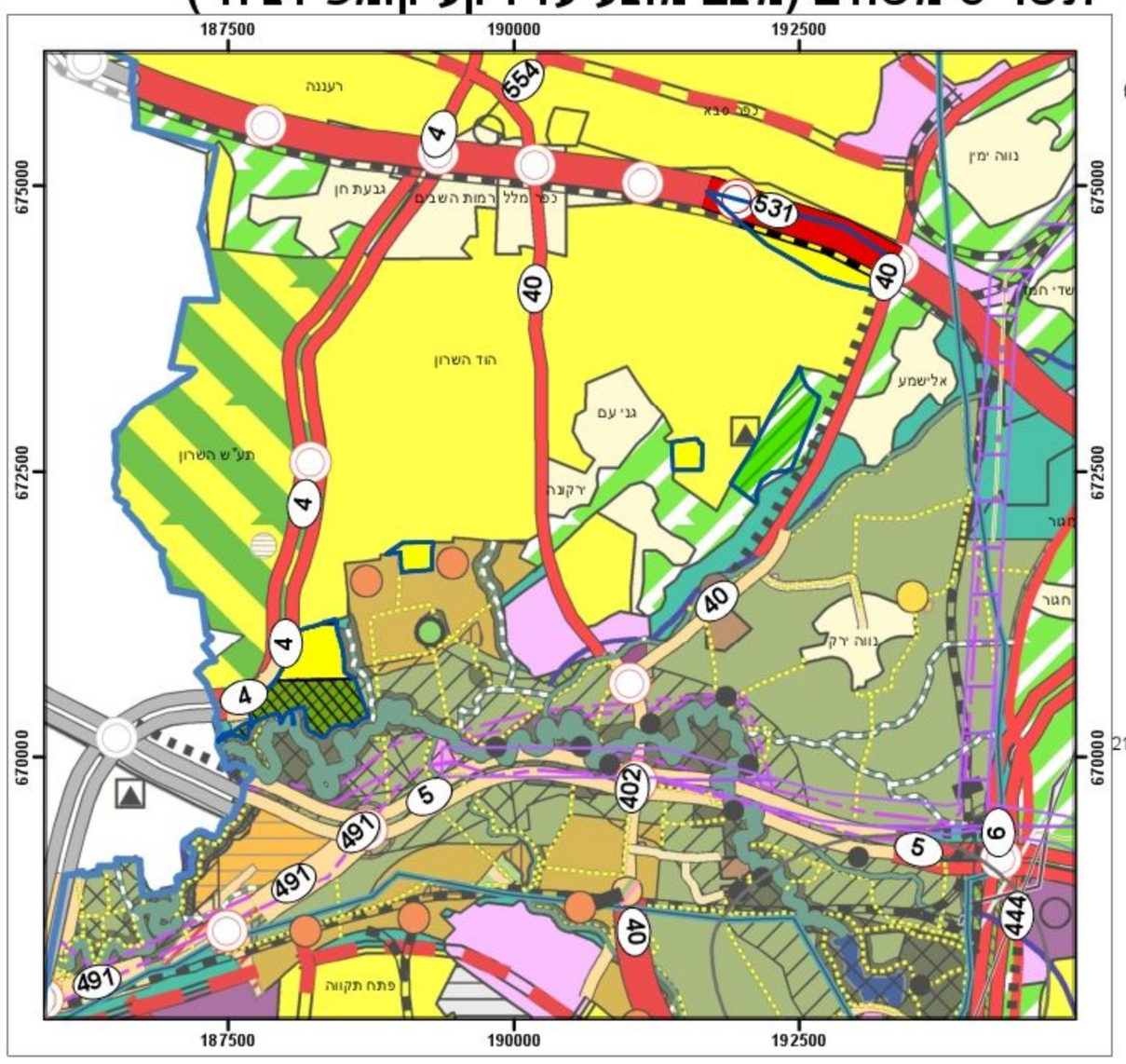

מקרא (קומפילציה תמ"מ מרכז)

- תחום שינוי היעודים
- גבול מחוז
- אזור פיתוח עירוני
- אזור פיתוח - פתוח מיוחד (תממ/ 3/ 68)
- אזור פיתוח כפרי
- שטח לתכנון בעתיד - שטחים פתוחים (תממ/ 3/ 10)
- אזור תעסוקה מטרופוליני משני
- אזור תעשיה מלאכה ותעסוקה
- אזור תעסוקה (תממ/ 3/ 10)
- מוסד / שטח לבניני ציבור
- שטח לבית עלמין
- בית עלמין (תממ/ 3/ 10)
- גבעות קבורה (תממ/ 3/ 10)
- מתקן תשתית (תממ/ 3/ 10)
- בריכת מים (תממ/ 3/ 10)
- גן לאומי (תממ/ 3/ 21 ותממ/ 3/ 2/ ג)
- גן לאומי מאושר (תממ/ 3/ 10)
- גן לאומי מוכרז (תממ/ 3/ 10)
- שמורת נוף (תממ/ 3/ 21)
- שטח לשימור משאבי טבע ונוף (תממ/ 3/ 10)
- שטח לשיקום נופי וחזותי (תממ/ 3/ 10)
- אזור חקלאי / נוף כפרי פתוח
- שטח חקלאי מיוחד (תממ/ 3/ 10)
- שטח לנופש אקסטנסיבי (תממ/ 3/ 10)
- אזור נחל וסביבותיו
- דרך לפי תכנית מפורטת (תממ/ 3/ 10)
- שטח פתוח מיוחד
- רצועה למעבר קווי חשמל מתח על ועליון, תממ/ 3/ 21
- רדיוס מגן של מעינות הירקון, תממ/ 3/ 210
- נחלים
- אפיק ראשי - נחל הירקון
- יובל ראשי
- יובל משני / תעלת ניקוז
- דרך מהירה
- דרך מהירה קיימת
- דרך פרברית מהירה / מוצעת
- דרך פרברית מהירה קיימת
- דרך ראשית
- דרך ראשית קיימת
- דרך אזורית
- דרך אזורית קיימת
- דרך מקומית מאושרת / קיימת
- דרך נופית
- דרך עורקית עירונית
- שבילי אופניים / הולכי רגל
- מסילת ברזל
- רצועת קו חשמל לפי תמא 10
- קו מתח על
- קו גז טבעי
- קו מים
- מגבלת גובה
- מגבלת ציפורים
- סמל לפיתוח עירוני
- סמל מוסדות ציבור
- סמל מסחר ופנאי מיוחד
- מרכז תחבורה
- תחנת רכבת
- בית עלמין
- אתר מורשת/ אתר עתיקות
- סמל תעסוקה חקלאית
- סמל אתר טבע
- מחלף/ מחלף קיים/ מחלף מוצע
- אתר טיפול בשפכים

מצב מאושר (קומפילציה*)

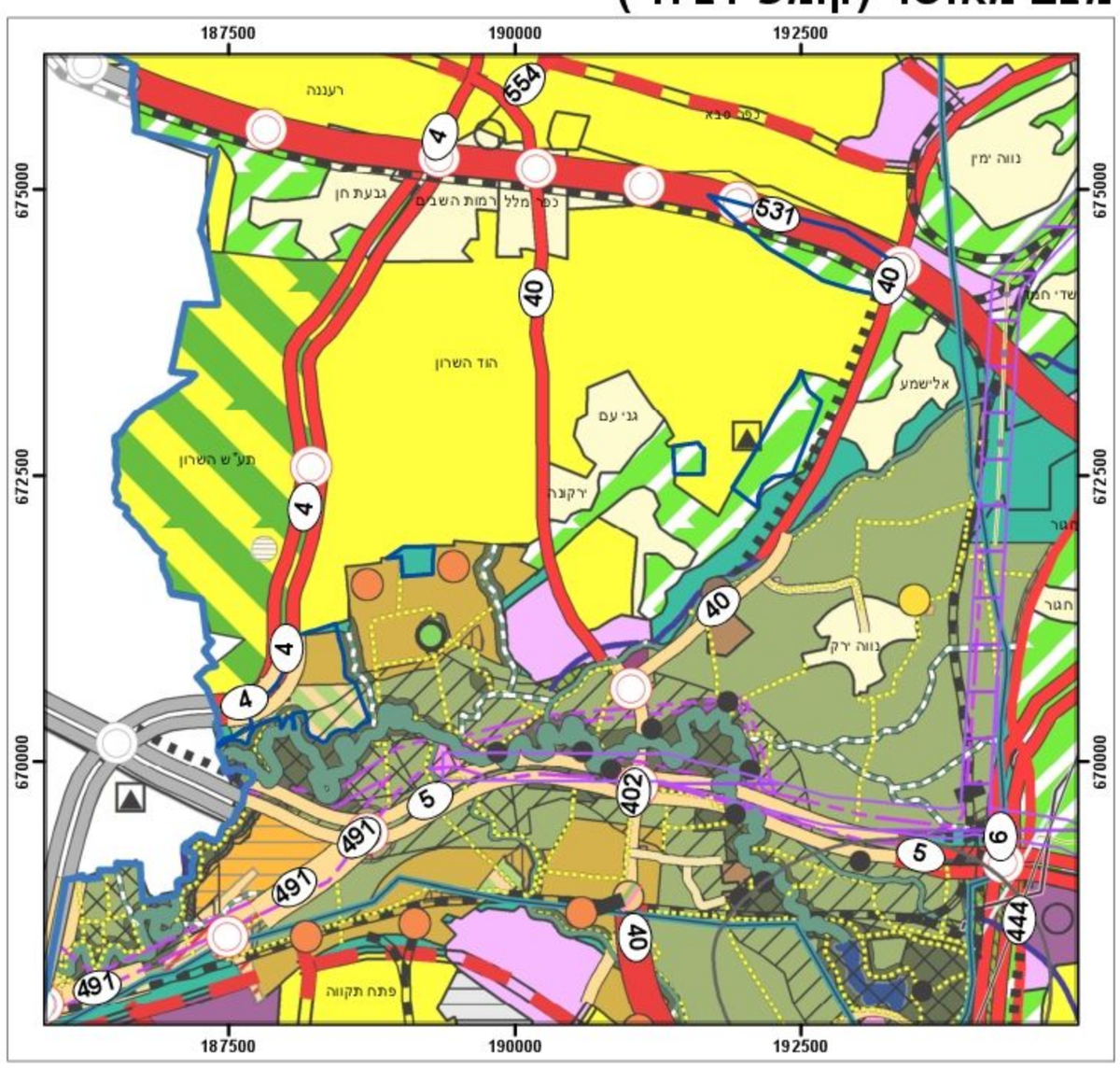

* הקומפילציה משקפת מצב תכנוני מצרפי של תכניות המתאר המחוזיות המאושרות בתחומי המחוז אולם אינה מהווה מסמך סטטוטורי

אזור פיתוח עירוני (משולב) הוד השרון

1:75,000

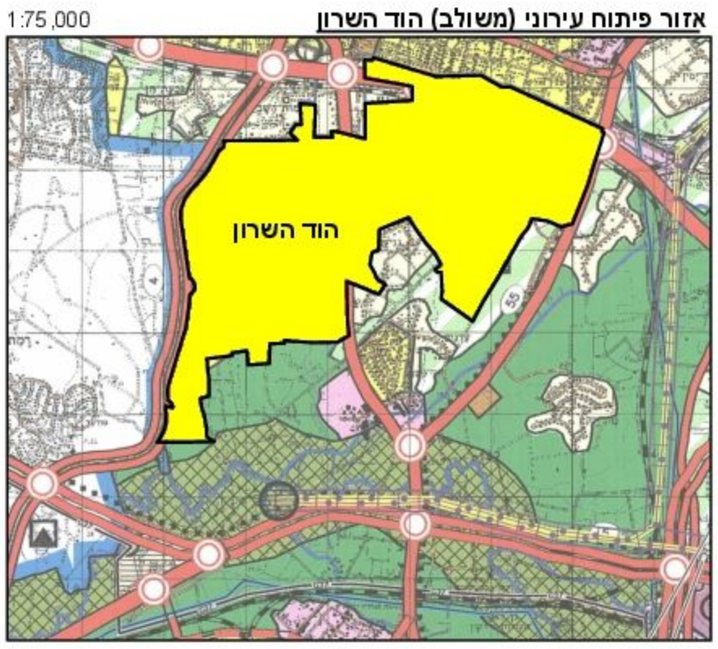

תרשים התמצאות

1:75,000

רקע מפת חברת "מפה" 2016

תרשים סביבה

1:75,000

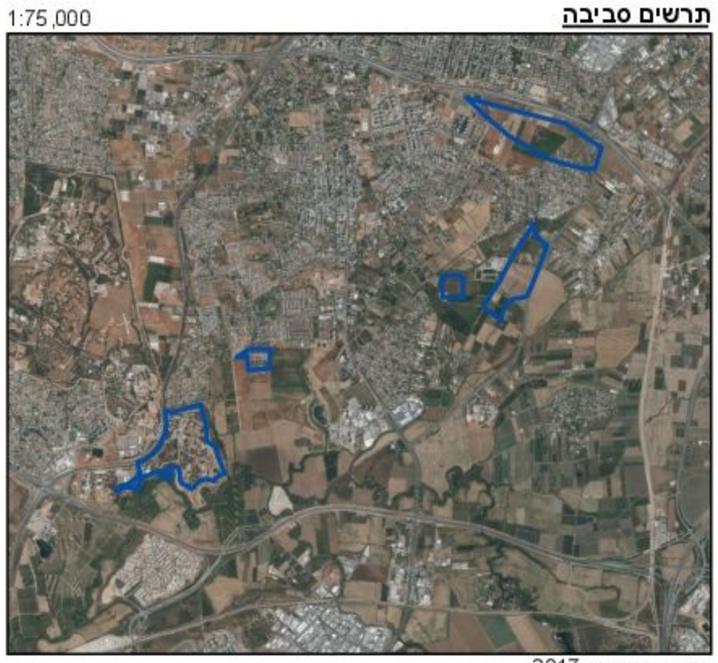

רקע אורתופוטו 2017

N
W
E
S

1:50,000

0 1 2 3 4 5
ק"מ

תאריך הפקת המפה: 02/11/2022

במפה זו נעשה שימוש בנתונים של המרכז למיפוי ישראל.
נתונים הנ"ל הינם תחת זכויות היוצרים של הגופים הנ"ל.
השימוש בנתונים לצורך הפקת המפה נעשה בהרשאת הגופים הנ"ל.

מינהל התכנון

מפה זה אינה מהווה אסמכתא לקביעת מיקום גבולות מוניציפאלים ו/או גבולות בינלאומיים

X:\מיפויים משולבות\תכניות מתאר מחוזיות\מרכז\תמ_51_21_3 הוד השרון\תכניות שונות\תשריט הוד השרון המקורי.mxd :mxdPath