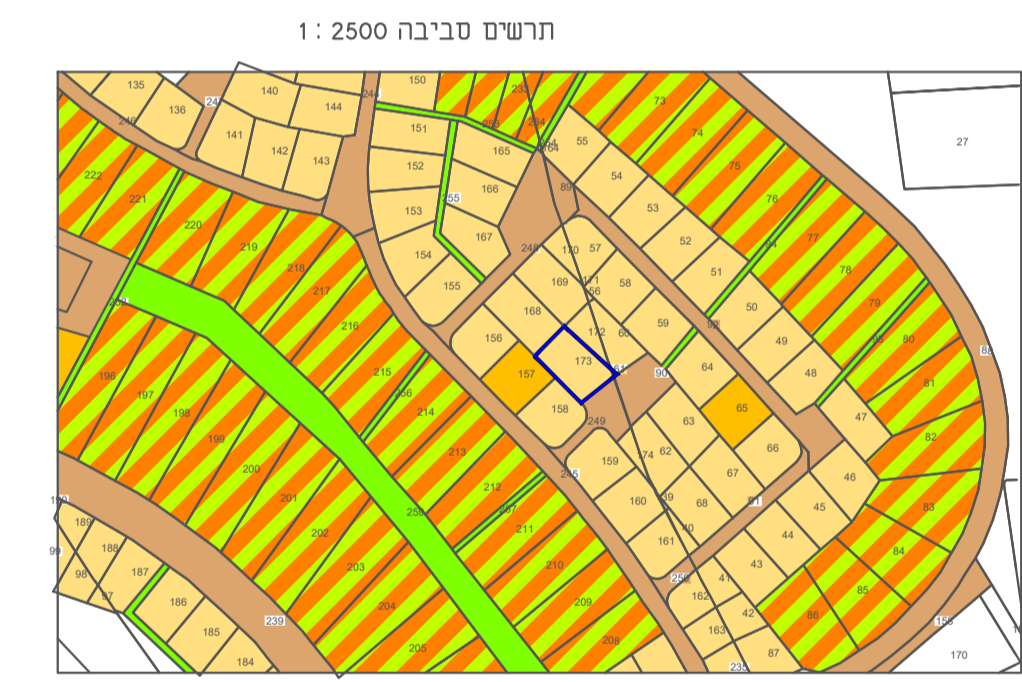
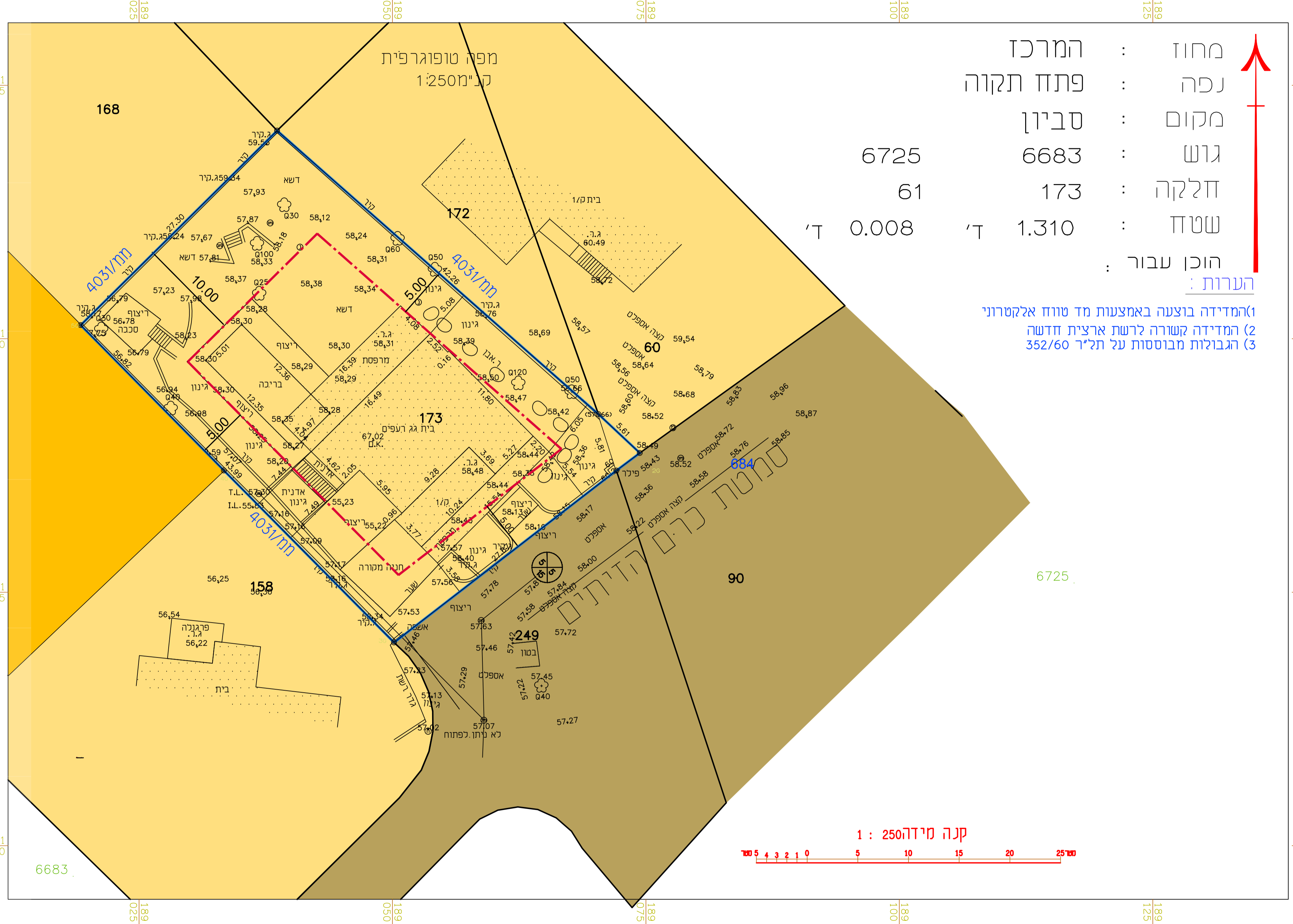


### תרשים סביבה כללי



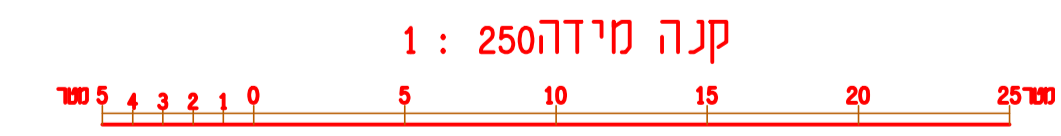
חורף  
 סף פני שטח  
 כוון הנחמה  
 דרך קיימת מאוישת  
 פנימי  
 מוריס שטח עזר  
 בניין ציבורי  
 מוריס א  
 ס כח  
 סמל חוד  
 ס כח  
 יחיד חוד

חורף  
 סף פני שטח  
 כוון הנחמה  
 דרך קיימת מאוישת  
 פנימי  
 מוריס שטח עזר  
 בניין ציבורי  
 מוריס א  
 ס כח  
 סמל חוד  
 ס כח  
 יחיד חוד



מחוז : המרכז  
 נפה : פתח תקוה  
 מקום : סביון  
 גוש : 6683  
 חלקה : 173  
 שטח : 1.310 ד'  
 הוכן עבור :  
 הערות :

1) המדידה בוצעה באמצעות מד טווח אלקטרוני  
 2) המדידה קשורה לרשת ארצית חדשה  
 3) הגבולות מבוססים על תל"ר 352/60



## מצב מאושר

נספח לתכנית מס' 455-0899278

מק\4243  
 סמי כרם הזיתים 3  
 סביון

גליון 1 מתוך 1

תחולה	מנחה
תיאור	
תאריך עריכת הנספח	28/03/2022

קנ"מ 1:250

תרשימים נוספים	קנ"מ
תרשים סביבה	

שמות וחתימות:	
עורך הנספח	שם: אודי גלעדי
	תאריך:

### גושים וחלקות בתכנית:

גוש	סוג הגוש	חלקה	גודל המגרש (מ"ר)
6683	מוסדר	173	1310
6725	מוסדר	61	8
			1318

רשימת תכניות חלופות:
גמ/534/2
ממ/4031
גמ/534
שד/23/534/ג