

טבלת עצים

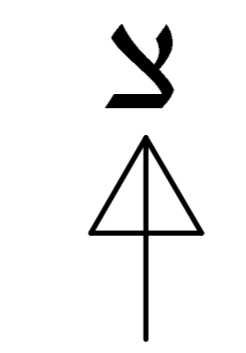
ש. בור	מספר ש.	X Coordinate	Y Coordinate	סוג	קוטר נוע	גובה
146	172841.91	632465.27	נוי	0.20	3.50	
147	172845.11	632463.17	נוי	0.10	2.50	
145	172836.03	632453.31	נוי	0.10	2.00	
144	172834.74	632449.33	נוי	0.30	3.00	
142	172841.73	632444.73	נוי	0.10	2.00	
143	172845.49	632442.59	נוי	0.10	2.00	



עדכון תאריך 28.06.2020

מצב מאושר

1: 250




מקרא

מצב מאושר וסביבה

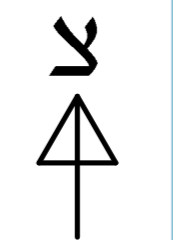
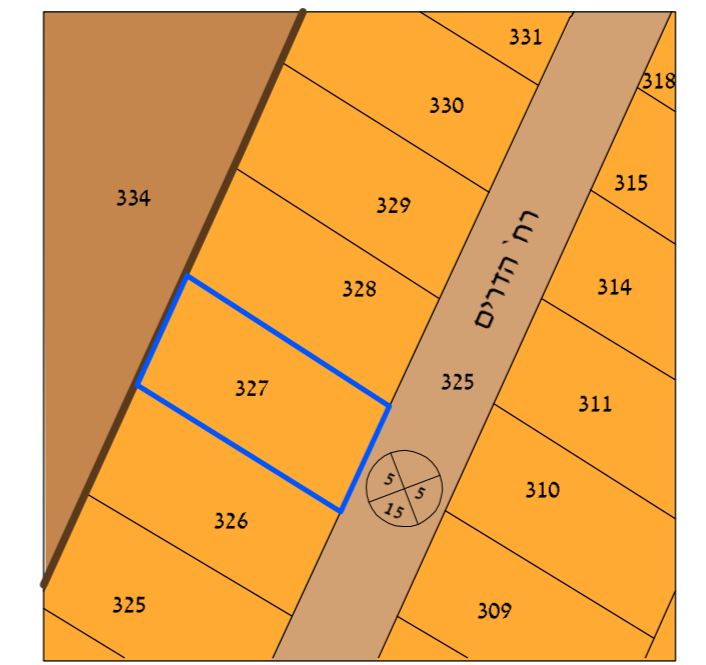
היעודים אינם עפ"י נוהל מבא"ת

- גבול התכנית
- גבול גוש
- מספר גוש 561
- גבול חלקה
- מספר חלקה 327
- אזור מגורים א'
- שטח למבני ציבור
- דרך קימת
- קו בניין
- מספר הדרך
- קו בניין
- רוחב הדרך

איתור מקום



תרשים הסביבה 1: 1250



תכנית מצומצמת מס' 462-0889865

הסדרת קוי בנין ברחוב הדרים 36 בגן יבנה


תשריט מצב מאושר

איחוד וחלוקה	סמכות ראשית	אופי התכנית
ללא איחוד וחלוקה	ועדה מקומית	תכנית שניתן מכוחה להוציא היתרים

מחוז: מרכז
 מרחב תכנון מקומי: גן יבנה
 רשות מקומית: גן יבנה
 שטח התכנית: 0.750 דונם
 קנה מידה: 1 : 250
 גושים וחלקות בתכנית: 1

גוש	סוג הגוש	חלקות בשלמותן	חלקי חלקות
561	מוסדר	327	-----

חותמות מוסד התכנון:



שמות וחתימות:

מגישי התכנית	שם:	איתי ורויטל חזות	חתימה:
	כתובת:	רח' הדרים 36 א, גן יבנה 7082536	דוא"ל: revitalhzt@gmail.com
יוזמים בפועל	נייד:	054-5704504	חתימה:
	נייד:	054-4611869	דוא"ל: revitalhzt@gmail.com

שם:	איתי ורויטל חזות	חתימה:
	כתובת:	רח' הדרים 36 א, גן יבנה 7082536
שם:	טלפון:	054-5704504
	פקס:	054-4611869

שם:	בעלי ענין בקרקע	חתימה:
	פסו-יוסקוביץ בבניה ויוזם בע"מ	טלפון:
שם:	עמירם סוזנה דרור	חתימה:
		טלפון:

שם:	עפר נצר - אדריכל, מ.ר. 39922	חתימה:
	כתובת:	הגורן 20 גדרה, 70700
שם:	טלפון:	08-8596383
	פקס:	08-8596383
שם:	דוא"ל: netzer@012.net.il	חתימה: