

חוק התכנון והבנייה, התשכ"ה - 1965
תכנית מפורטת

מס' 451-1113067

שינוי הוראות בניה - מגרש 134

תשריט מצב מאושר גליון 1 מתוך 1

מחזור	המרכז
מרחב תכנון מקומי	קסם
רשות מקומית	כפר קאסם
ישוב	כפר קאסם
תאריך	14/07/2022

שם הנספח	קנ"מ
מצב מאושר	1 : 250
תרשים סביבה	1 : 1250
תרשים נוסף	-
תרשים נוסף	-
תמונה נוספת	-

חותמות מוסד תכנון:

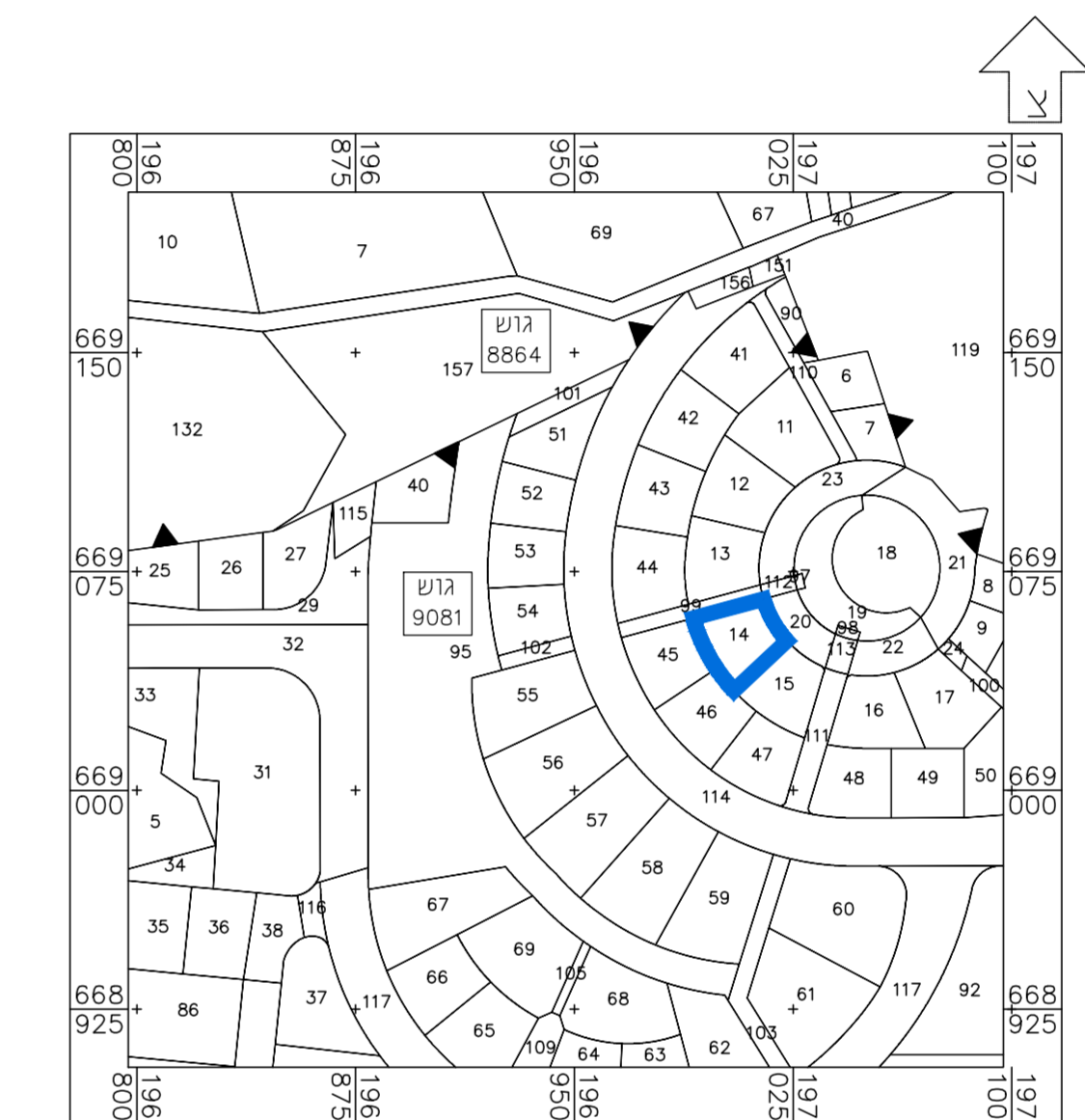
גושים וחלקות בתכנית:		
גוש	סוג גוש	חלקות בשלטון
9081	מוסדר	14
	חלקות	חלקות

שמות וחתימות:

עורך התוכנית	שם: בדיר אחסאן	חתימה:
	תאגיד: שם התאגיד	



תרשים להתמצאות כללית
 קנ"מ 1 : 25000



תרשים לסביבה הקרובה
 קנ"מ 1 : 1250

מקרא מצב מאושר

- אזור מגורים גו - 3 קומות
- דרך משולבת
- שביל
- גבול תכנית
- קו בניין מתכנית קודמת
- מספר חקקה
- מספר הדרך
- קו בניין
- רוחב הדרך

מפה לניהול בניה

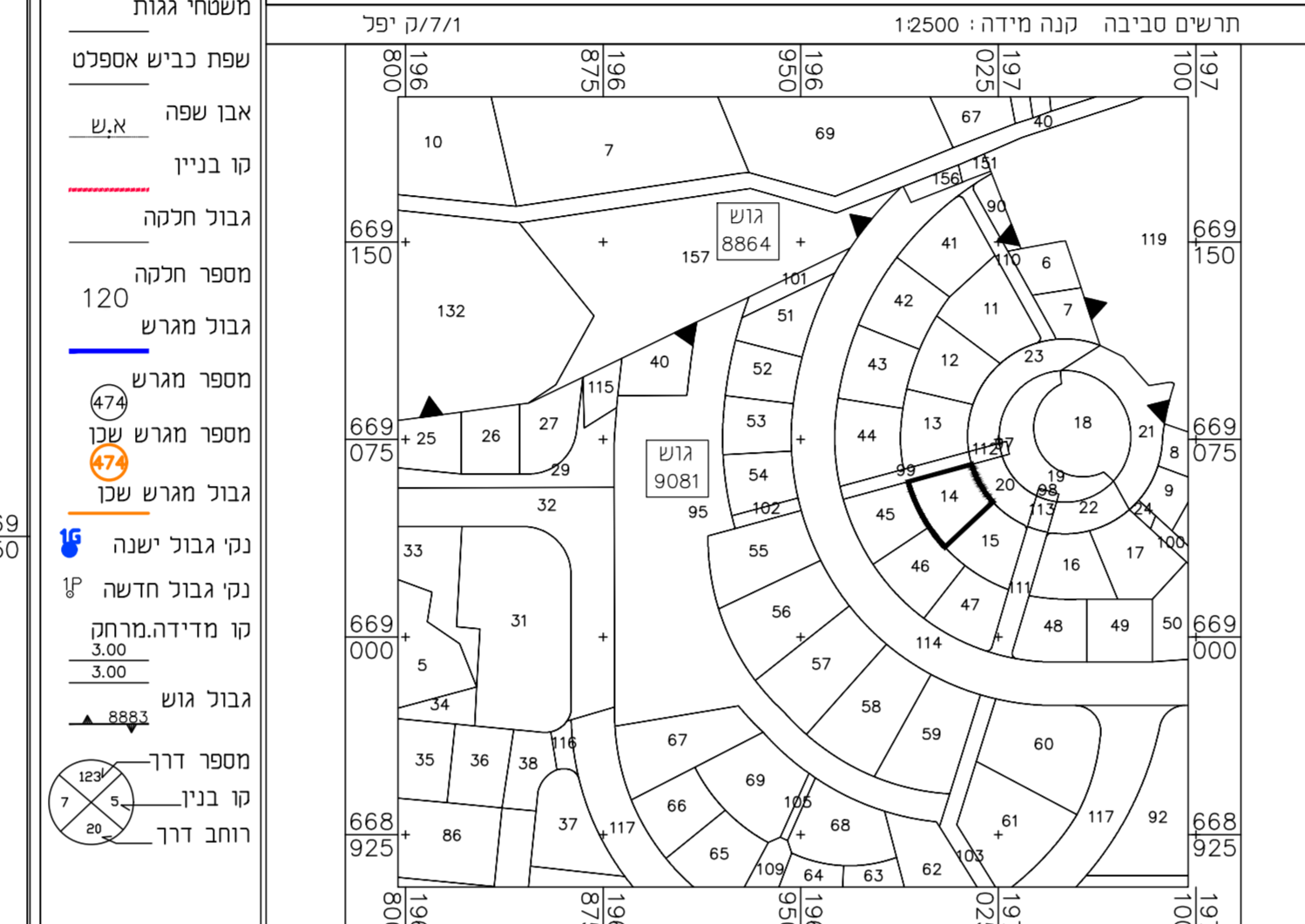
ישוב	: כפר קאסם	כתובת	: כפר קאסם
הוכן עבור	: סרחאן סוה	מספר סידורי	: M0552022
גוש	: חקקה	שטח רשמי/מ"ר	: 569
גוש	: 14	מגרש	: 134
9081	: 14	מגרש	: 134
		מגורים גו	: 134

הערות

1. גבולות ושטח החלקה לפי תצ"ד 147/2003
 2. אין מבני אסבסט במגרש
 3. לא נמדדו פירים תת-קרקעיים
 4. אין עצים בגורים במגרש

נתוני רשת וגבולות

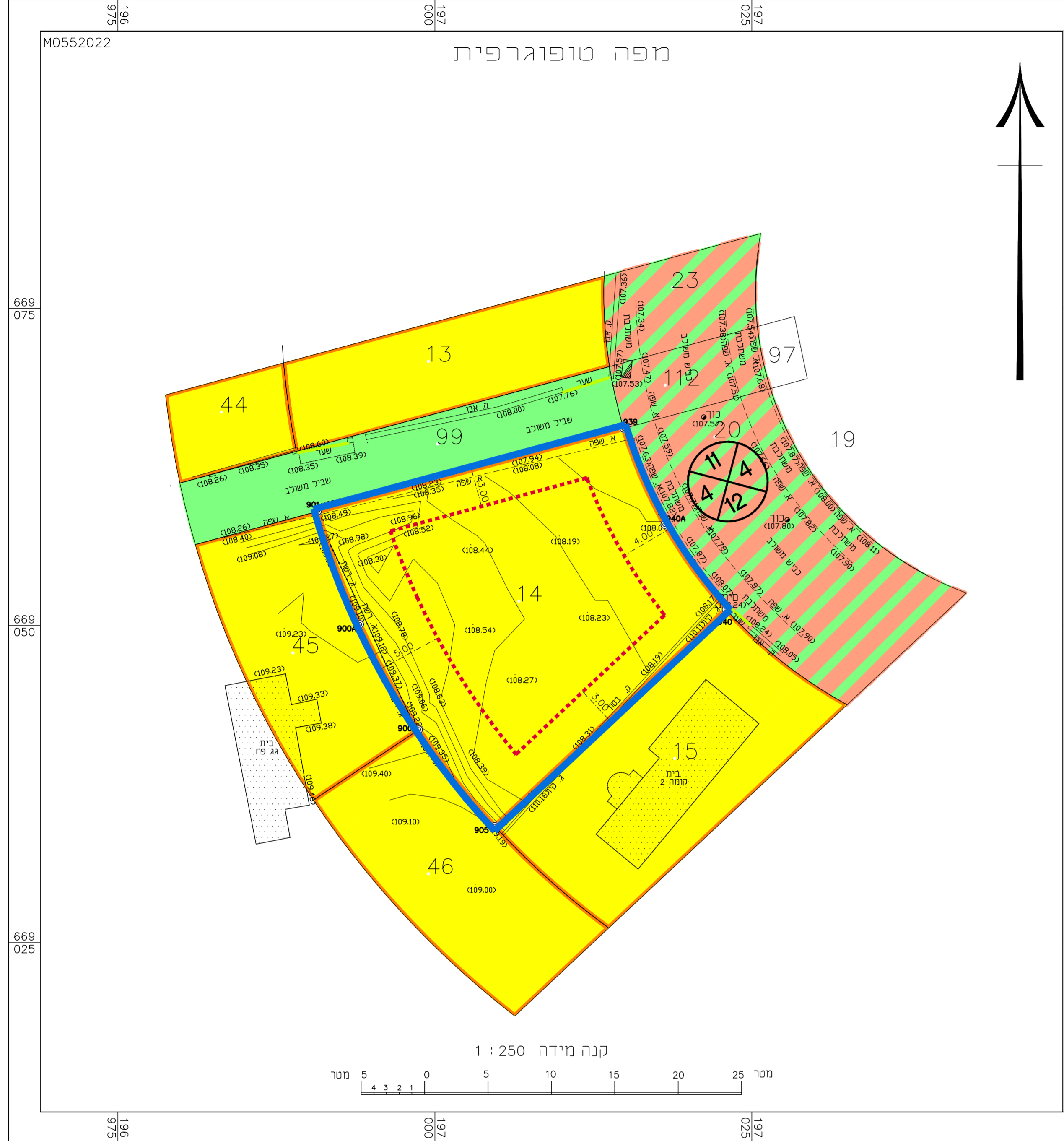
1. הרפידות בוצעה בישראל 2005/12
 2. נקודות הבחנה בעליון מבוססת המדידה RTK/DISTOMAT
 3. גבולות החלקות חושבו מ: פתח גוש רשם 9081



הצהרת המודד

אני מאשר כי מפה זו הוכנה ונערכה בבנה מידה 1:250... והיא העתק נכון של המפה הטופוגרפית על סמך מדידה ששטחית ביום 21.3.2022.
 בהסתמך על בקרת איכות שביצעתי למפה זו אני מאשר את כל הפרטים ומאפייניהם שצוינו במפה. מדויקים לפי האמור: דרגת דיוק אופקי היא: 3, דרגת דיוק אנכי היא: 3.
 המפה הוכנה לפי חקנת המדידות נמוכות ומיפוי. התשע"ז-2016. תאריך גמר התכנית: 6.4.2022.

מזוה: ע"ש
 שם המודד ומענו: מספר רשיון: חתימה:



מצב מאושר
 קנ"מ 1 : 250
 לפי תכנית ק/7

