

תשריט מצב מאושר

נספח לתכנית מס' 410-1111053






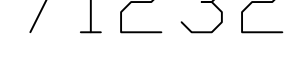
תחנת מעבר
לפסולת בניה

גליון 1 מתוך 1

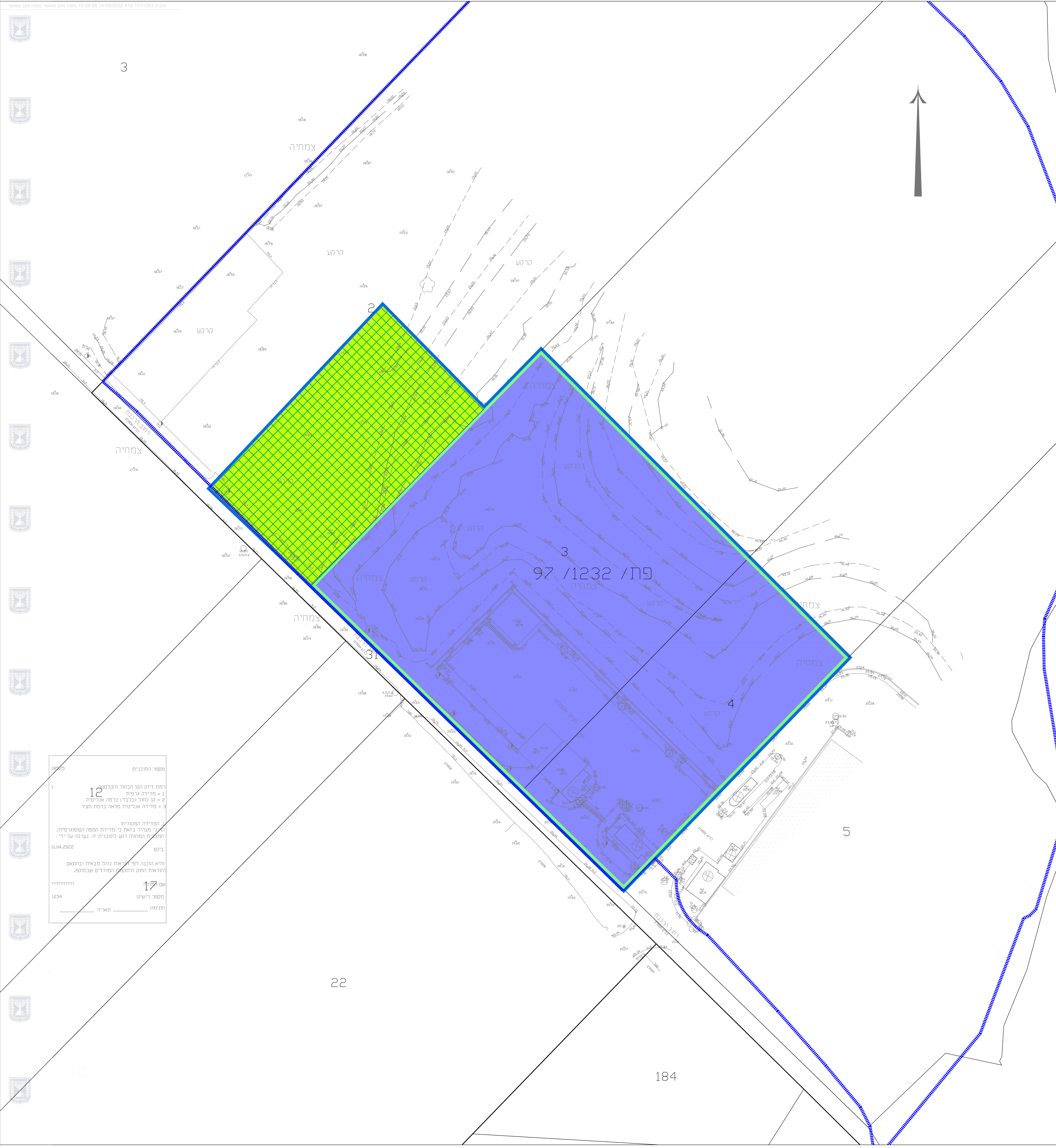
תחולה	רקע
תיאור	מצב מאושר
תאריך עריכת הנספח	04/09/2022
קני"מ	1:500
תרשימים נוספים	קני"מ
תכנית	1:500

שמות וזחתימות:

עורך הנספח	אדרי יהודית פרלסון
	אדרי נטע פלדמן

-  מיקרא
-  פארק / גן ציבורי
-  פסולת
-  גבול תכנית מאושרת
-  גבול תכנית
-  מספר תכנית מאושרת

פת / 1232 / 97



מספר התוכנית 18225

רמת דיוק הטו הכחול וההודסאי 12

1 = מדידה גרפית
2 = סו כחול נכבד ברימה אנליטית
3 = מדידה אנליטית מנאה ברמת תציר

המדידה התמונית
נעשה תצירי בואת כי מדידת המפה הטופוגרפית/
התוצאות המדידה רמת תוכנית זו. נערכה על ידי:

ביום 11.04.2022

וריא הוכנה לפי תצירות נוכח ממצאת ובהתאם
להוראות החוק ולתנאי המודדים שבתנאי.

שם 17
מספר רישיון 1234
חתימה חאריה

22

184