



מצב מאושר

מס' 403-1014547

שם תכנית

ניוד שטחים

נספח לתכנית מס' 403-1014547 גליון 1 מתוך 1

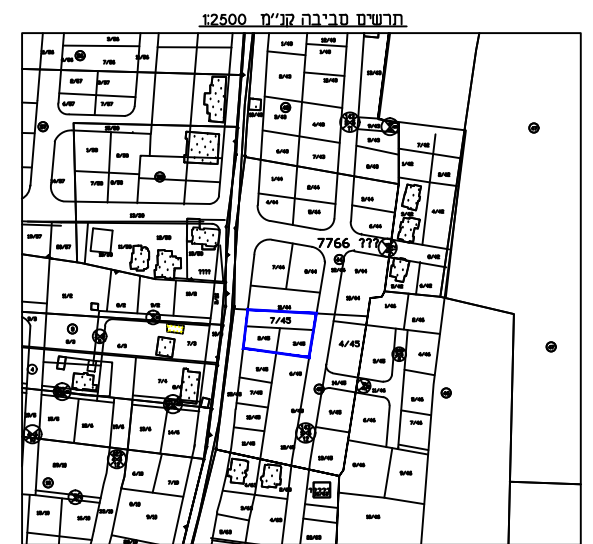
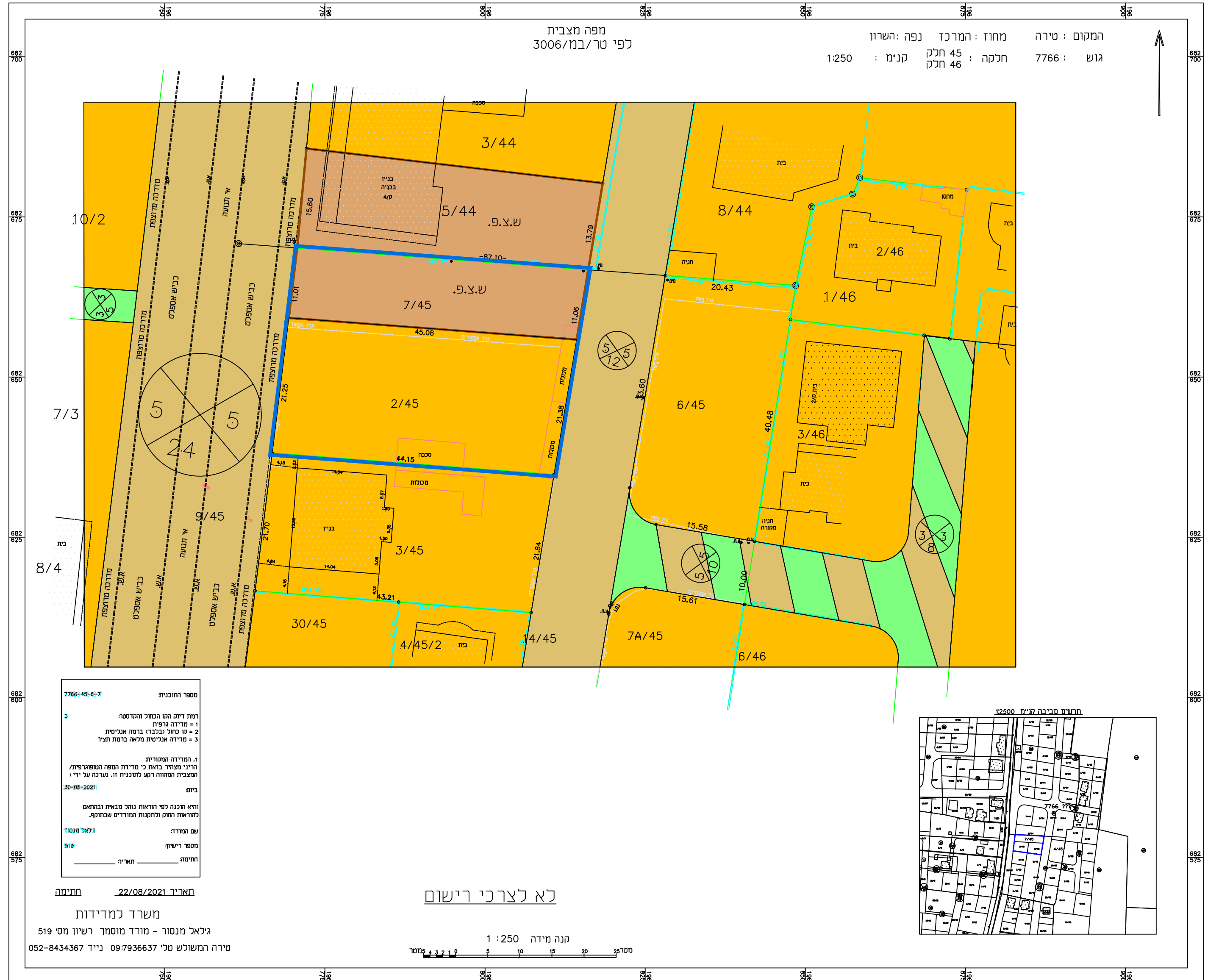
תחולה	רקע
תיאור	מצב מאושר לפי במ/טר/3006
תאריך עריכת הנספח	25/7/2022
רשימת התרשימים	קני"מ
מצב קיים	קני"מ 1:500
תרשים סביבה	קני"מ 1:2500
תרשים סביבה	-
שם תרשים	-

שמות וזתימות:	עורך הנספח
שם: פחמי בשארה	תאגיד: שם התאגיד
חתימה:	

- מרא מצב מאושר**
- גבול תכנית
 - אזור מגורים ג'
 - דרך משלבת
 - דרך מאשרת
 - שטח לבנין ציבור
 - שביל
 - גבול גוש
 - גבול חלקה מקורית
 - מספר חדר
 - קו בנין
 - רוחב חדר

מפה מצבית
כפי טר/במ/3006

המקום : טירה
מחוז : המרכז
נפה : השרון
גוש : 7766
חלקה : 45
חלקה : 46
קני"מ : 1:250



מספר ותוכנית 7766-45-6-7

רמת זיוג והו הכחול והודטה:
1 = מדידה גרפית
2 = קו כחול (נכבד) בוסה אנליטית
3 = מדידה אנליטית מלאה ברמת חצי

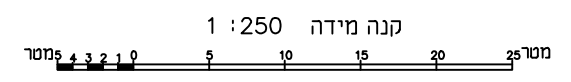
1. המדידה והמטרות
הריני מודיע בזאת כי מדידת המפה והפוטופלנית/המצבית המראה ורק לתוכנית זו. מערכה על ידי:
ביום 30-08-2021

ודא והכנה לפי הוראות נוהל מבית ובהתאם
לדורות החק וחקנטה המודיעים שבתוקף.

שם המודד: גילאל מנסור
מספר רישיון: 519
חתימה: חא'יה

תאריך: 22/08/2021
חתימה:

לא לצרכי רישום



משרד למדידות
גילאל מנסור - מודד מוסמך רשיון מס' 519
טירה המשולש ט" 09:7936637 נייד 052-8434367